

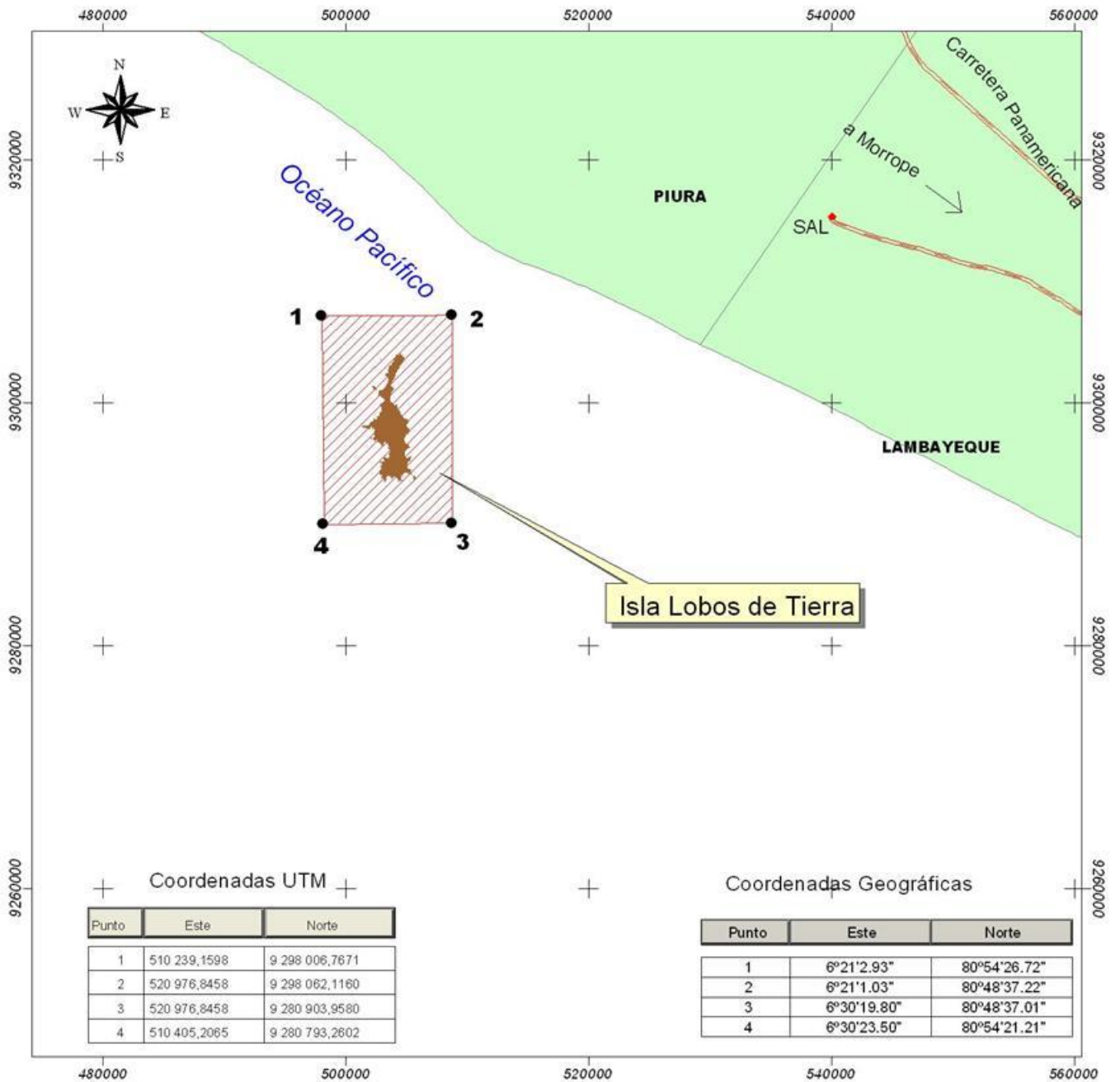



REPUBLICA DEL PERU
MINISTERIO DEL AMBIENTE
SERVICIO NACIONAL DE AREAS NATURALES
PROTEGIDAS POR EL ESTADO

**RESERVA NACIONAL
SISTEMA DE ISLAS, ISLOTES Y PUNTAS GUANERAS**

Proyección : Geográfica
Escala : 1:6 000 000
Datum : WGS 84

Fuente : SERNANP, Cartas Nacionales 1:100 000 del IGN; Carta Nautica de HIDRONAV




REPÚBLICA DEL PERÚ
MINISTERIO DEL AMBIENTE
SERVICIO NACIONAL DE ÁREAS NATURALES
PROTEGIDAS POR EL ESTADO
RESERVA NACIONAL SISTEMA DE ISLAS,
ISLOTES Y PUNTAS GUANERAS
MAPA DE ISLA LOBOS DE TIERRA
 Escala: 1/500 000
 Datum: WGS 84
 Zona 17

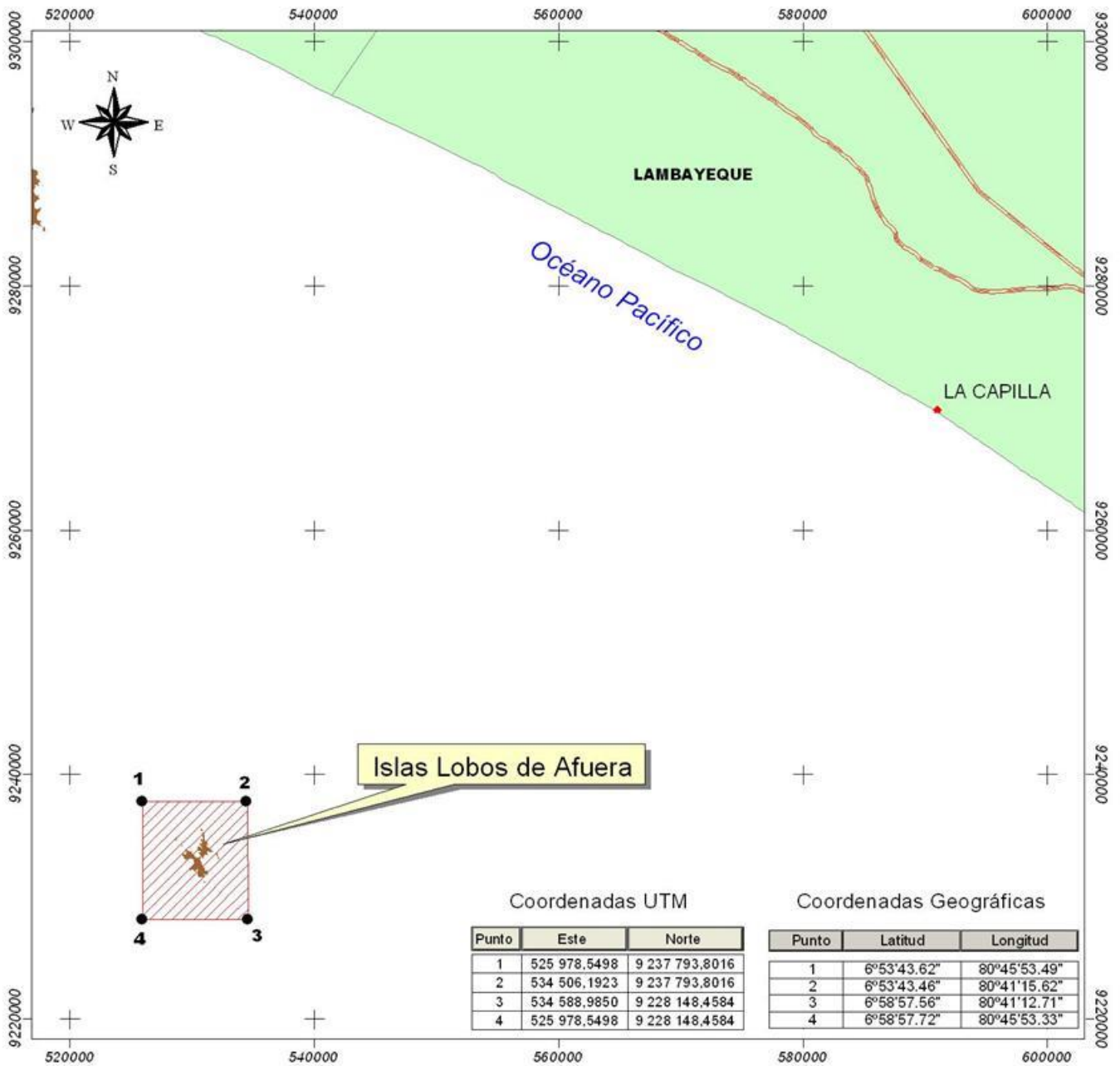
Fuente: SERNANP, Cartas Nacionales 1:100 000 del IGN; Carta Náutica de HIDRONAV, INEI, MTC

LEYENDA

DESCRIPCIÓN	COLOR	SUPERFICIE	
		ha	%
AREA NATURAL PROTEGIDA			
a) Zona Terrestre		1 617,54	8,85
b) Zona Marina		16 661,36	91,15
TOTAL		18 278,90	100,00
c) Zona terrestre no comprendida en el ANP			

SIGNOS CONVENCIONALES

	Punto
	Centro Poblado
	Via



Coordenadas UTM

Punto	Este	Norte
1	525 978,5498	9 237 793,8016
2	534 506,1923	9 237 793,8016
3	534 588,9850	9 228 148,4584
4	525 978,5498	9 228 148,4584

Coordenadas Geográficas

Punto	Latitud	Longitud
1	6°53'43.62"	80°45'53.49"
2	6°53'43.46"	80°41'15.62"
3	6°58'57.56"	80°41'12.71"
4	6°58'57.72"	80°45'53.33"

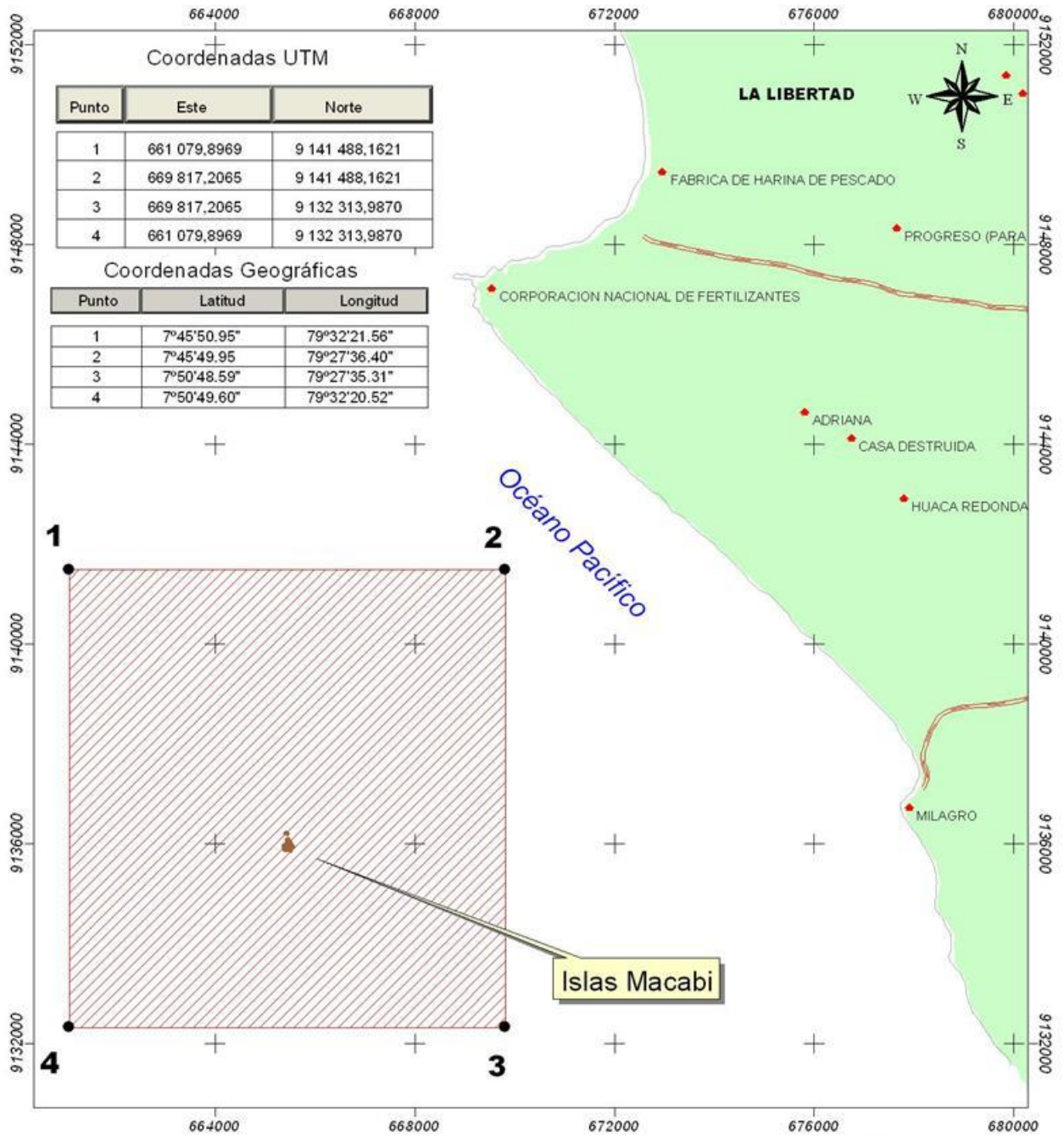
LEYENDA

DESCRIPCIÓN	COLOR	SUPERFICIE	
		ha	%
AREA NATURAL PROTEGIDA			
a) Zona Terrestre		282,09	3,41
b) Zona Marina		7 993,04	96,59
TOTAL		8 285,13	100,00
c) Zona terrestre no comprendida en el ANP			

SIGNOS CONVENCIONALES

	Punto
	Centro Poblado
	Via


 REPÚBLICA DEL PERÚ
 MINISTERIO DEL AMBIENTE
 SERVICIO NACIONAL DE ÁREAS NATURALES
 PROTEGIDAS POR EL ESTADO
**RESERVA NACIONAL SISTEMA DE ISLAS,
 ISLOTES Y PUNTAS GUANERAS**
MAPA DE ISLA LOBOS DE AFUERA
 Escala: 1/500 000
 Datum: WGS 84
 Zona 17
 Fuente: SERNANP, Cartas Nacionales 1:100 000 del IGN; Carta Náutica de HIDRONAV, INEI, MTC




Coordenadas UTM

Punto	Este	Norte
1	661 079,8969	9 141 488,1621
2	669 817,2065	9 141 488,1621
3	669 817,2065	9 132 313,9870
4	661 079,8969	9 132 313,9870

Coordenadas Geográficas

Punto	Latitud	Longitud
1	7°45'50.95"	79°32'21.56"
2	7°45'49.95"	79°27'36.40"
3	7°50'48.59"	79°27'35.31"
4	7°50'49.60"	79°32'20.52"



Islas Macabi

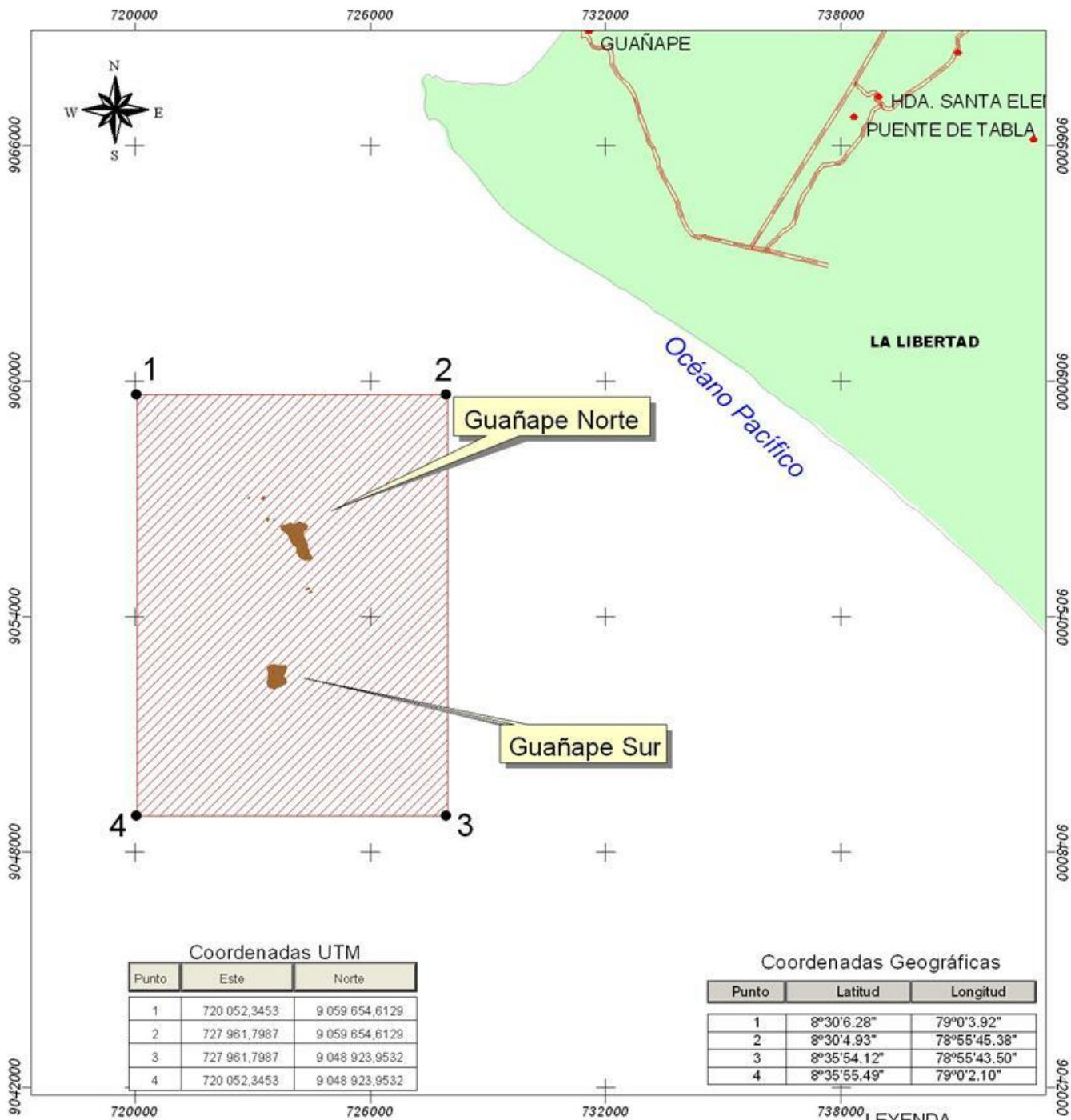
LEYENDA

DESCRIPCIÓN	COLOR	SUPERFICIE	
		ha	%
AREA NATURAL PROTEGIDA			
a) Zona Terrestre		6,90	0,09
b) Zona Marina		8 008,86	99,91
TOTAL		8 015,76	100,00
c) Zona terrestre no comprendida en el ANP			

SIGNOS CONVENCIONALES

	Punto
	Centro Poblado
	Vía


 REPÚBLICA DEL PERÚ
 MINISTERIO DEL AMBIENTE
 SERVICIO NACIONAL DE ÁREAS NATURALES
 PROTEGIDAS POR EL ESTADO
**RESERVA NACIONAL SISTEMA DE ISLAS,
 ISLOTES Y PUNTAS GUANERAS**
MAPA DE ISLAS MACABÍ
 Escala: 1/125 000
 Datum: WGS 84
 Zona 17
 Fuente: SERNANP, Cartas Nacionales 1:100 000 del IGN, Carta Náutica de HIDRONAV, INEL, MTC



Coordenadas UTM

Punto	Este	Norte
1	720 052,3453	9 059 654,6129
2	727 961,7987	9 059 654,6129
3	727 961,7987	9 048 923,9532
4	720 052,3453	9 048 923,9532

Coordenadas Geográficas

Punto	Latitud	Longitud
1	8°30'6.28"	79°0'3.92"
2	8°30'4.93"	78°55'45.38"
3	8°35'54.12"	78°55'43.50"
4	8°35'55.49"	79°0'2.10"

LEYENDA

DESCRIPCIÓN	COLOR	SUPERFICIE	
		ha	%
AREA NATURAL PROTEGIDA			
a) Zona Terrestre		71,58	0,85
b) Zona Marina		8 415,78	99,15
TOTAL		8 487,36	100,00
c) Zona terrestre no comprendida en el ANP			

SIGNOS CONVENCIONALES

	Punto
	Centro Poblado
	Via

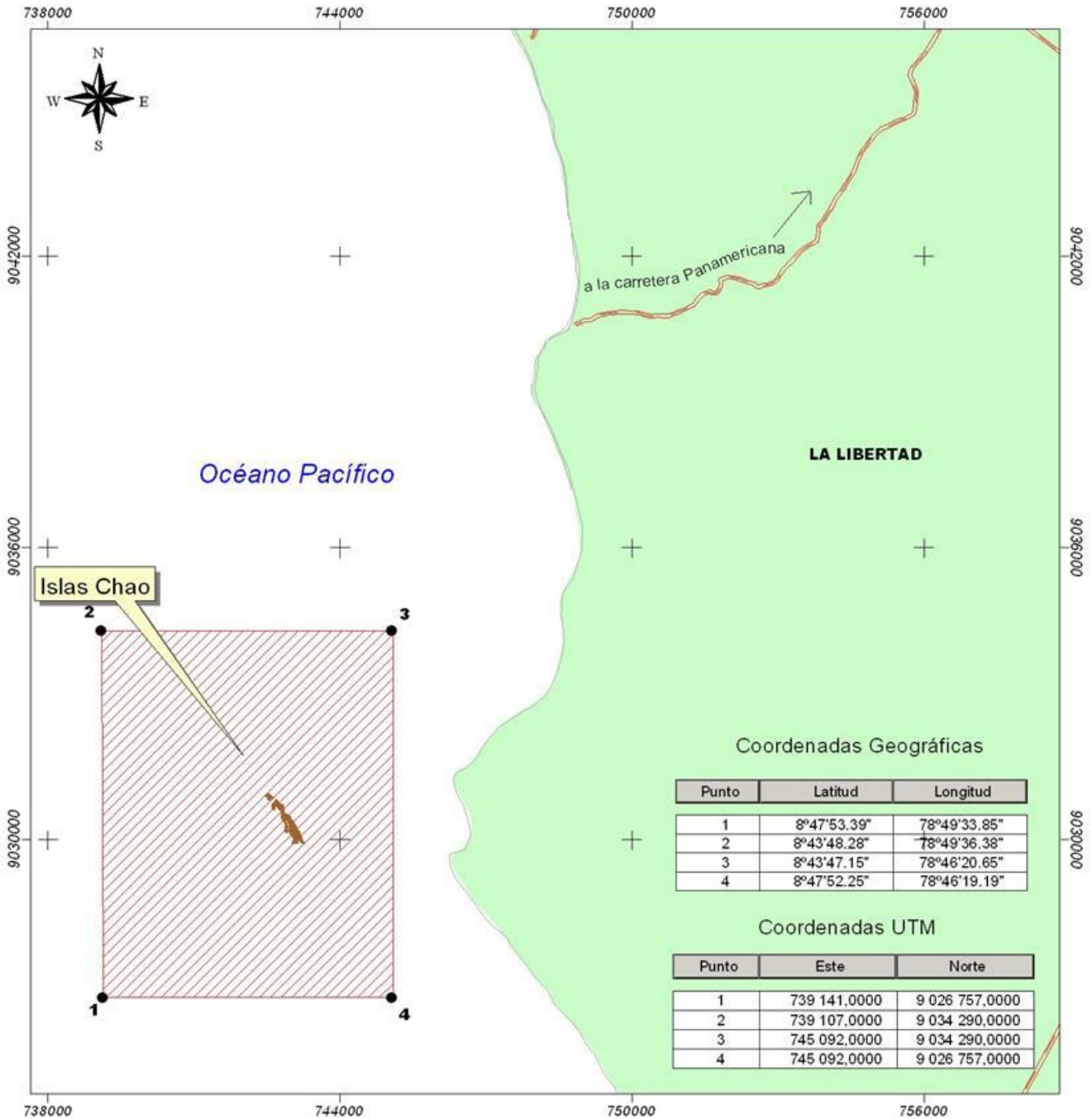

 REPÚBLICA DEL PERÚ
 MINISTERIO DEL AMBIENTE
 SERVICIO NACIONAL DE ÁREAS NATURALES
 PROTEGIDAS POR EL ESTADO

RESERVA NACIONAL SISTEMA DE ISLAS,
 ISLOTES Y PUNTAS GUANERAS

MAPA DE ISLAS GUAÑAPE

Escala : 1/150 000
 Datum : WGS 84
 Zona 17

Fuente : SERNANP, Cartas Nacionales 1:100 000 del IGN; Carta Náutica de HIDRONAV, INEI, MTC



Coordenadas Geográficas

Punto	Latitud	Longitud
1	8°47'53.39"	78°49'33.85"
2	8°43'48.28"	78°49'36.38"
3	8°43'47.15"	78°46'20.65"
4	8°47'52.25"	78°46'19.19"

Coordenadas UTM

Punto	Este	Norte
1	739 141,0000	9 026 757,0000
2	739 107,0000	9 034 290,0000
3	745 092,0000	9 034 290,0000
4	745 092,0000	9 026 757,0000

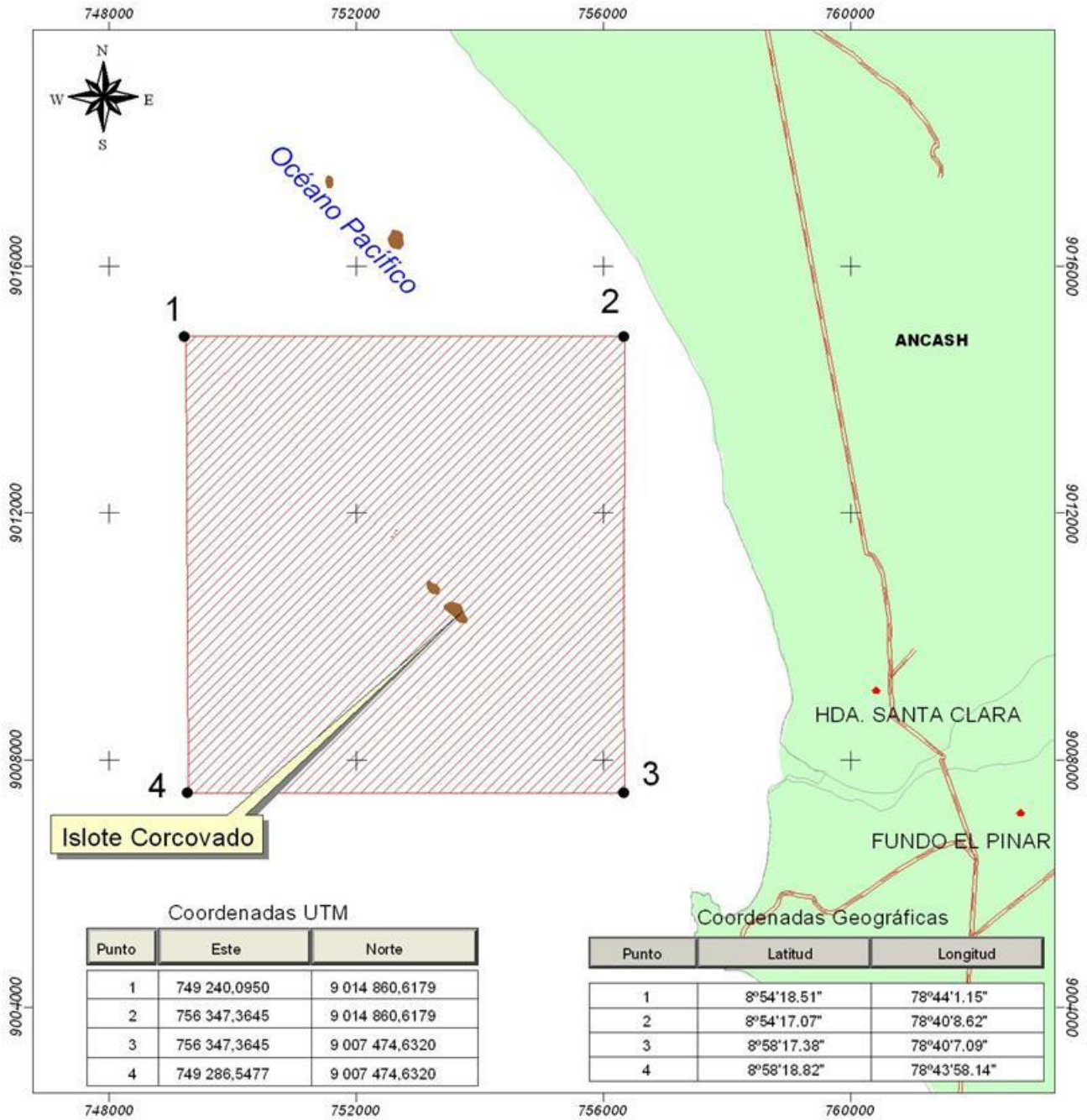

 REPÚBLICA DEL PERÚ
 MINISTERIO DEL AMBIENTE
 SERVICIO NACIONAL DE ÁREAS NATURALES
 PROTEGIDAS POR EL ESTADO
**RESERVA NACIONAL SISTEMA DE ISLAS,
 ISLOTES Y PUNTAS GUANERAS**
MAPA DE ISLAS CHAO
 Escala: 1/125 000
 Datum: WGS 84
 Zona 17
 Fuente: SERNANP, Cartas Nacionales 1:100 000 del IGN; Carta Náutica de HIDRONAV, MTC

LEYENDA

DESCRIPCIÓN	COLOR	SUPERFICIE	
		ha	%
AREA NATURAL PROTEGIDA			
a) Zona Terrestre		88,13	1,96
b) Zona Marina		4 407,15	98,04
TOTAL		4 495,28	100,00
c) Zona terrestre no comprendida en el ANP			

SIGNOS CONVENCIONALES

●	Punto
●	Centro Poblado
—	Via



Coordenadas UTM

Punto	Este	Norte
1	749 240,0950	9 014 860,6179
2	756 347,3645	9 014 860,6179
3	756 347,3645	9 007 474,6320
4	749 286,5477	9 007 474,6320

Coordenadas Geográficas

Punto	Latitud	Longitud
1	8°54'18.51"	78°44'1.15"
2	8°54'17.07"	78°40'8.62"
3	8°58'17.38"	78°40'7.09"
4	8°58'18.82"	78°43'58.14"

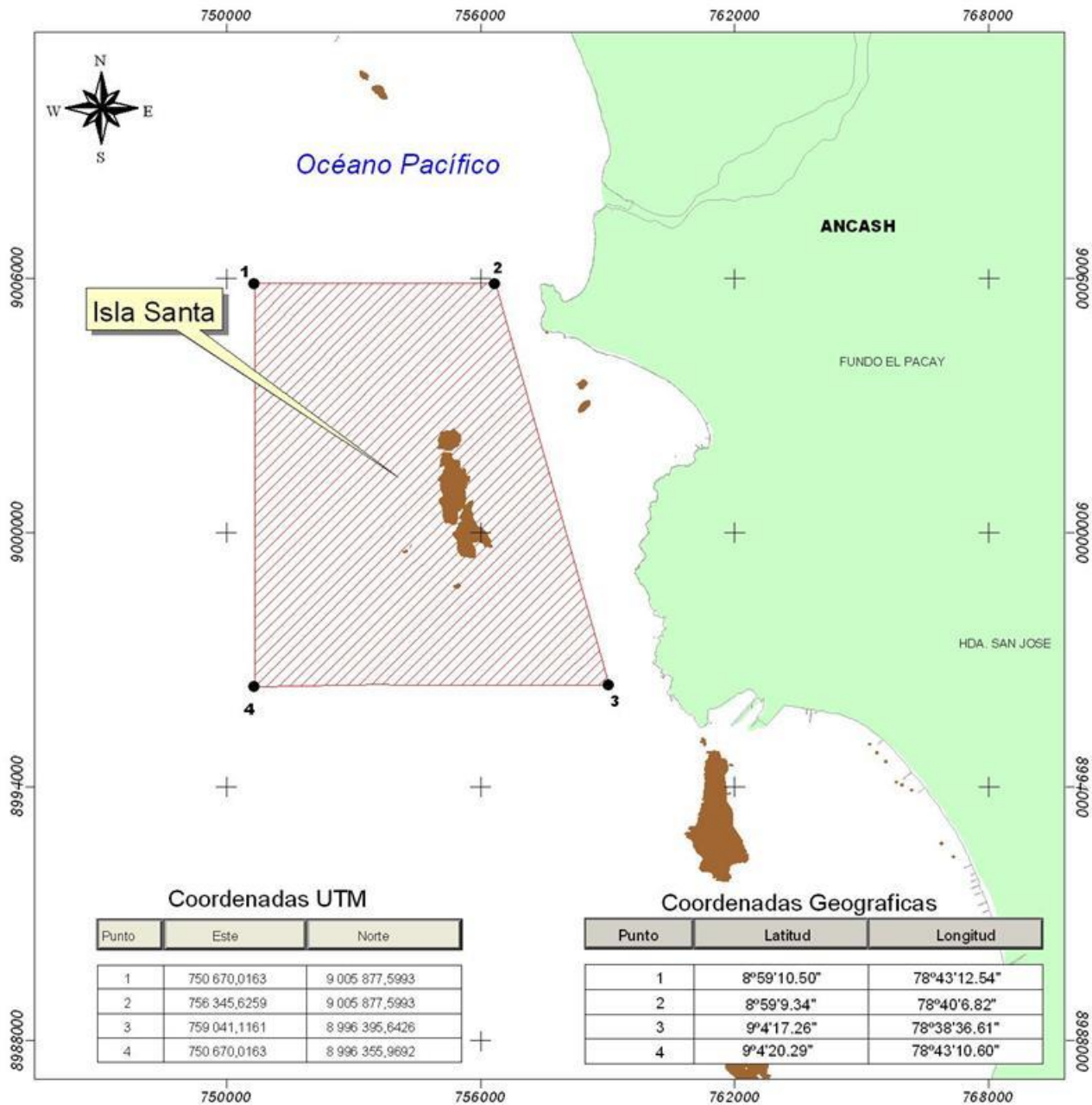

 REPÚBLICA DEL PERÚ
 MINISTERIO DEL AMBIENTE
 SERVICIO NACIONAL DE ÁREAS NATURALES
 PROTEGIDAS POR EL ESTADO
**RESERVA NACIONAL SISTEMA DE ISLAS,
 ISLOTES Y PUNTAS GUANERAS**
MAPA DE ISLOTE CORCOVADO
 Escala: 1/100 000
 Datum: WGS 84
 Zona 17
 Fuente: SERNANP, Cartas Nacionales 1:100 000 del IGN; Carta Náutica de HIDRONAV, INEI, MTC

LEYENDA

DESCRIPCIÓN	COLOR	SUPERFICIE	
		ha	%
AREA NATURAL PROTEGIDA			
a) Zona Terrestre		14,46	0,55
b) Zona Marina		5 213,75	99,45
TOTAL		5 228,21	100,00
c) Zona terrestre no comprendida en el ANP			

SIGNOS CONVENCIONALES

-  Punto
-  Centro Poblado
-  Via



Coordenadas UTM

Punto	Este	Norte
1	750 670,0163	9 005 877,5993
2	756 345,6259	9 005 877,5993
3	759 041,1161	8 996 395,6426
4	750 670,0163	8 996 355,9692

Coordenadas Geograficas

Punto	Latitud	Longitud
1	8°59'10.50"	78°43'12.54"
2	8°59'9.34"	78°40'6.82"
3	9°4'17.26"	78°38'36.61"
4	9°4'20.29"	78°43'10.60"

LEYENDA

DESCRIPCIÓN	COLOR	SUPERFICIE	
		ha	%
AREA NATURAL PROTEGIDA			
a) Zona Terrestre		230,20	3,46
b) Zona Marina		6 432,51	96,54
TOTAL		6 662,71	100,00
c) Zona terrestre no comprendida en el ANP			

SIGNOS CONVENCIONALES

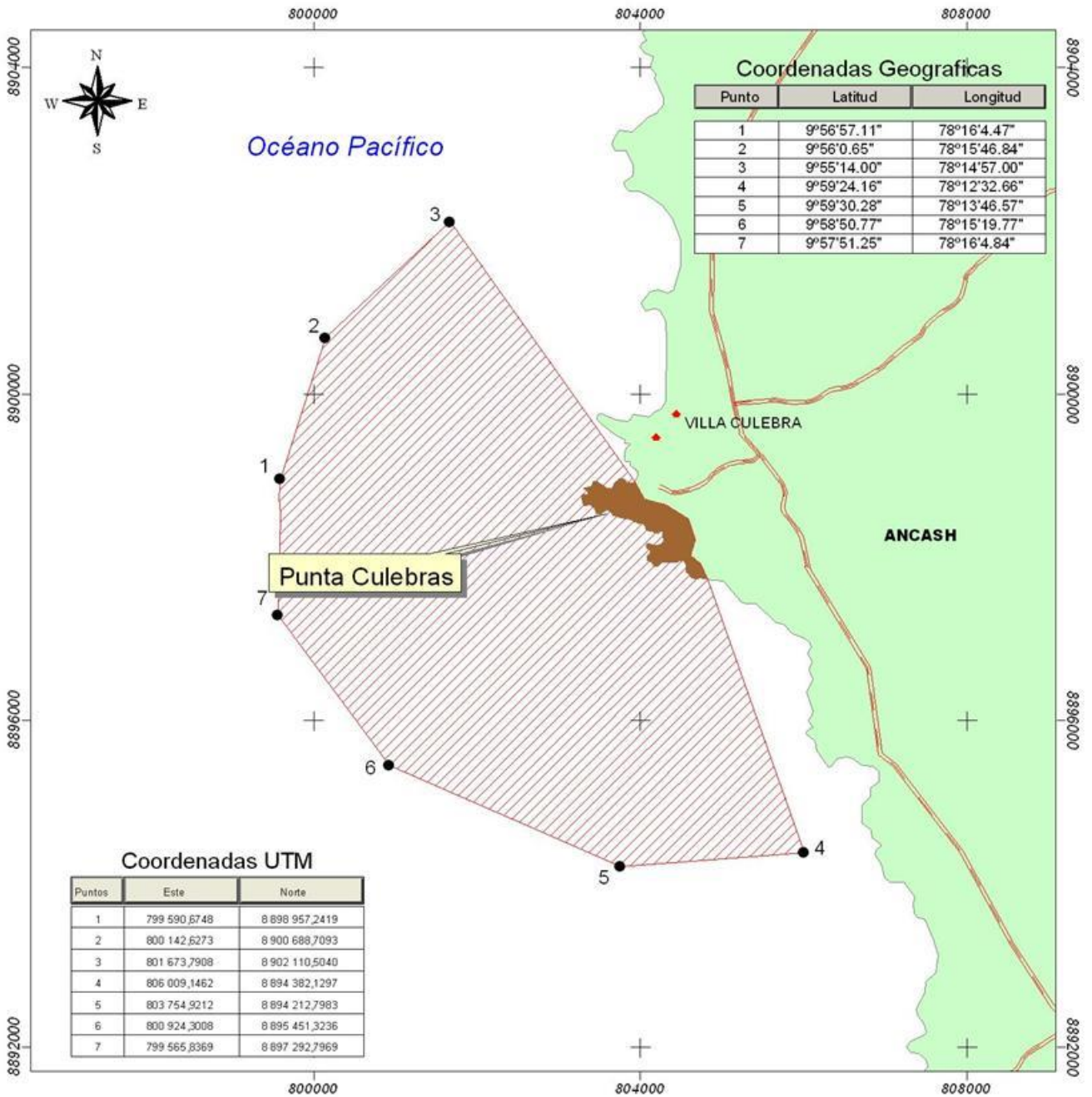
	Punto
--	-------


 REPÚBLICA DEL PERÚ
 MINISTERIO DEL AMBIENTE
 SERVICIO NACIONAL DE ÁREAS NATURALES
 PROTEGIDAS POR EL ESTADO

**RESERVA NACIONAL SISTEMA DE ISLAS,
 ISLOTES Y PUNTAS GUANERAS**

MAPA DE ISLA SANTA
 Escala : 1/150 000
 Datum : WGS 84
 Zona 17

 Fuente : SERNANP, Cartas Nacionales 1:100 000 del ION; Carta Nautica de HIDRONAV, INEI.




 REPÚBLICA DEL PERÚ
 MINISTERIO DEL AMBIENTE
 SERVICIO NACIONAL DE ÁREAS NATURALES
 PROTEGIDAS POR EL ESTADO

RESERVA NACIONAL SISTEMA DE ISLAS,
 ISLOTES Y PUNTAS GUANERAS

MAPA DE PUNTA CULEBRAS




Escala : 1/75 000
 Datum : WGS 84
 Zona 17

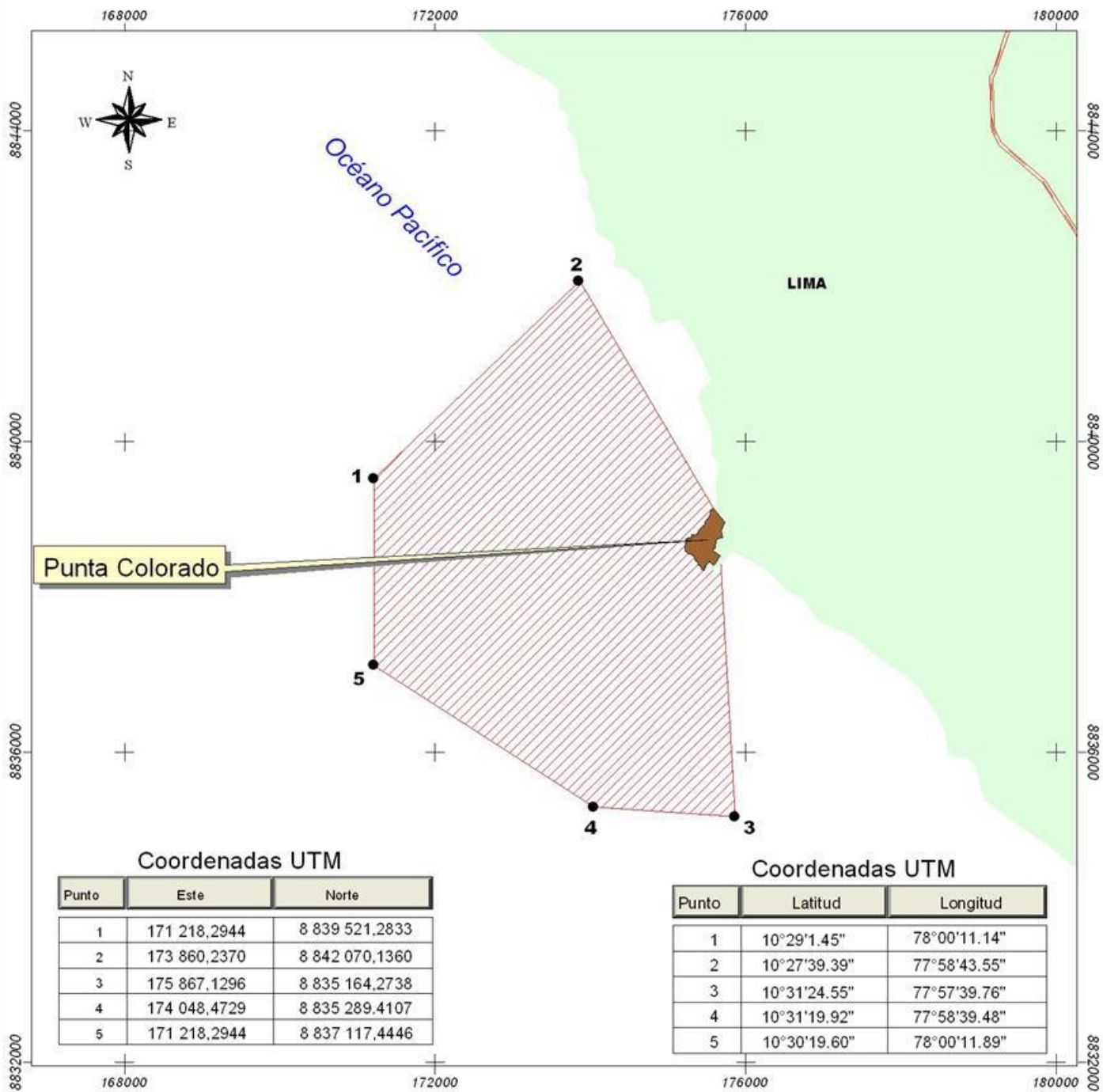
Fuente : SERNANP, Cartas Nacionales 1:100 000 del IGN; Carta Nautica de HIDRONAV, INEI, MTC

LEYENDA

DESCRIPCIÓN	COLOR	SUPERFICIE	
		ha	%
AREA NATURAL PROTEGIDA			
a) Zona Terrestre		86,29	2,24
b) Zona Marina		2 887,60	97,76
TOTAL		2 953,89	100,00
c) Zona terrestre no comprendida en el ANP			

SIGNOS CONVENCIONALES

	Punto
	Centro Poblado
	Vía



Coordenadas UTM

Punto	Este	Norte
1	171 218,2944	8 839 521,2833
2	173 860,2370	8 842 070,1360
3	175 867,1296	8 835 164,2738
4	174 048,4729	8 835 289,4107
5	171 218,2944	8 837 117,4446

Coordenadas UTM

Punto	Latitud	Longitud
1	10°29'1.45"	78°00'11.14"
2	10°27'39.39"	77°58'43.55"
3	10°31'24.55"	77°57'39.76"
4	10°31'19.92"	77°58'39.48"
5	10°30'19.60"	78°00'11.89"

LEYENDA

DESCRIPCIÓN	COLOR	SUPERFICIE	
		ha	%
AREA NATURAL PROTEGIDA			
a) Zona Terrestre		6,99	0,32
b) Zona Marina		2 202,87	99,68
TOTAL		2 209,86	100,00
c) Zona terrestre no comprendida en el ANP			

SIGNOS CONVENCIONALES

	Punto
	Via


 REPÚBLICA DEL PERÚ
 MINISTERIO DEL AMBIENTE
 SERVICIO NACIONAL DE ÁREAS NATURALES
 PROTEGIDAS POR EL ESTADO
**RESERVA NACIONAL SISTEMA DE ISLAS,
 ISLOTES Y PUNTAS GUANERAS**

MAPA DE PUNTA COLORADO

Escala : 1/75 000
 Datum : WGS 84
 Zona 18

180000

184000

188000



Océano Pacífico

LIMA

al Chical

Punta La Litera

Coordenadas UTM

Punto	Este	Norte
1	181 550,0000	8 828 088,0000
2	185 633,0001	8 822 073,0002
3	182 077,5334	8 822 310,8046
4	180 442,5428	8 824 112,0655
5	180 442,5428	8 826 883,2361
6	181 420,9895	8 827 861,6827

Coordenadas Geograficas

Punto	Latitud	Longitud
1	10°35'16.38"	77°54'35.20"
2	10°38'33.20"	77°52'22.84"
3	10°38'24.39"	77°54'19.64"
4	10°37'25.32"	77°55'12.83"
5	10°35'55.21"	77°55'11.97"
6	10°35'23.70"	77°54'39.51"

180000

184000

188000

LEYENDA

DESCRIPCIÓN	COLOR	SUPERFICIE	
		ha	%
AREA NATURAL PROTEGIDA			
a) Zona Terrestre		80,15	3,94
b) Zona Marina		1 956,30	96,06
TOTAL		2 036,45	100,00
c) Zona terrestre no comprendida en el ANP			

SIGNOS CONVENCIONALES

	Punto
	Vía

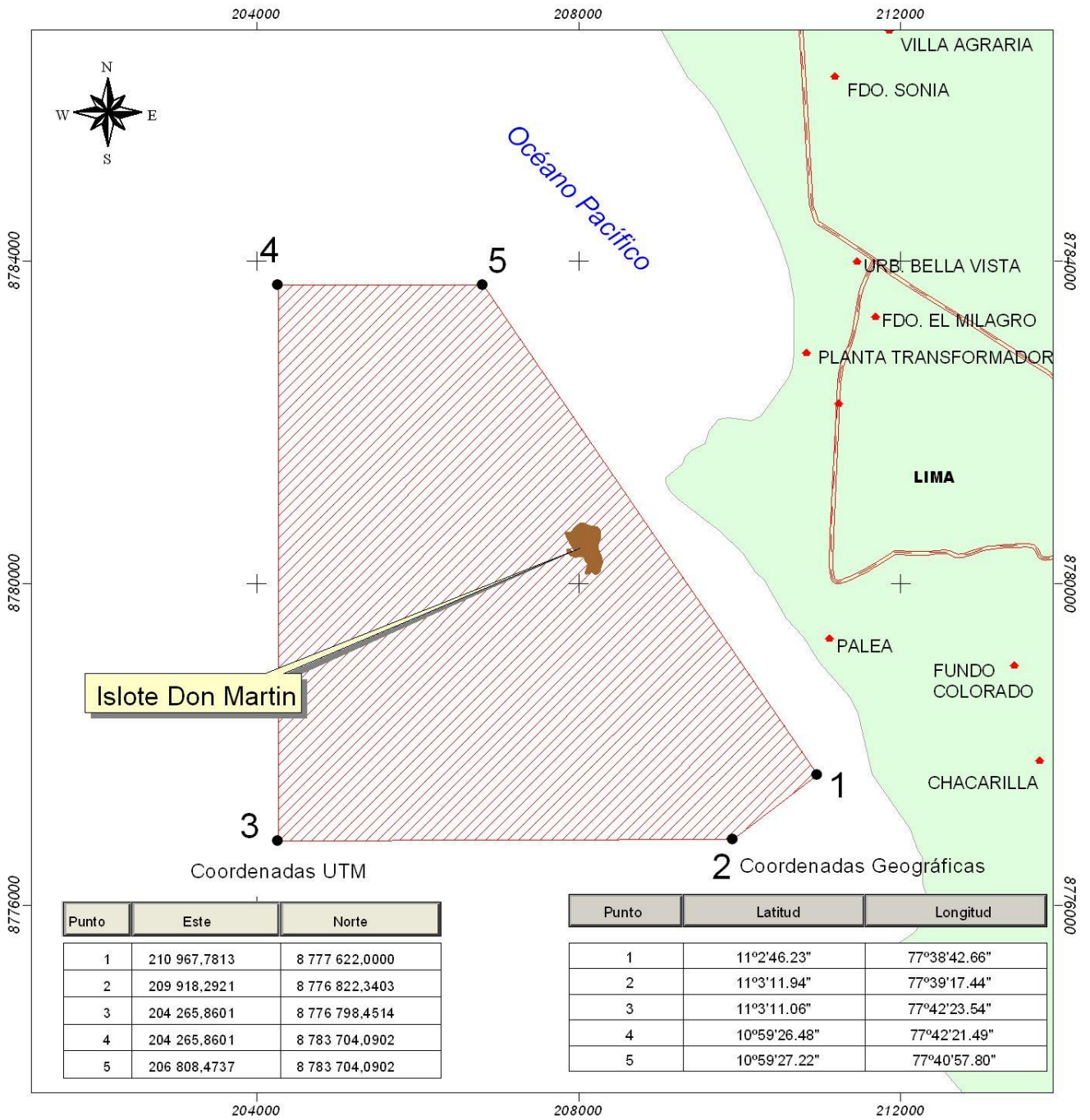

 REPÚBLICA DEL PERÚ
 MINISTERIO DEL AMBIENTE
 SERVICIO NACIONAL DE ÁREAS NATURALES
 PROTEGIDAS POR EL ESTADO

RESERVA NACIONAL SISTEMA DE ISLAS,
ISLOTES Y PUNTAS GUANERAS

MAPA DE PUNTA LA LITERA

Escala : 1/75 000
Datum : WGS 84
Zona 18

Fuente: SERNANP, Cartas Nacionales 1:100 000 del IGN, Carta Náutica de HIDRONAV, MTC



Isote Don Martin

Coordenadas UTM

Punto	Este	Norte
1	210 967,7813	8 777 622,0000
2	209 918,2921	8 776 822,3403
3	204 265,8601	8 776 798,4514
4	204 265,8601	8 783 704,0902
5	206 808,4737	8 783 704,0902

2 Coordenadas Geográficas

Punto	Latitud	Longitud
1	11°2'46.23"	77°38'42.66"
2	11°3'11.94"	77°39'17.44"
3	11°3'11.06"	77°42'23.54"
4	10°59'26.48"	77°42'21.49"
5	10°59'27.22"	77°40'57.80"

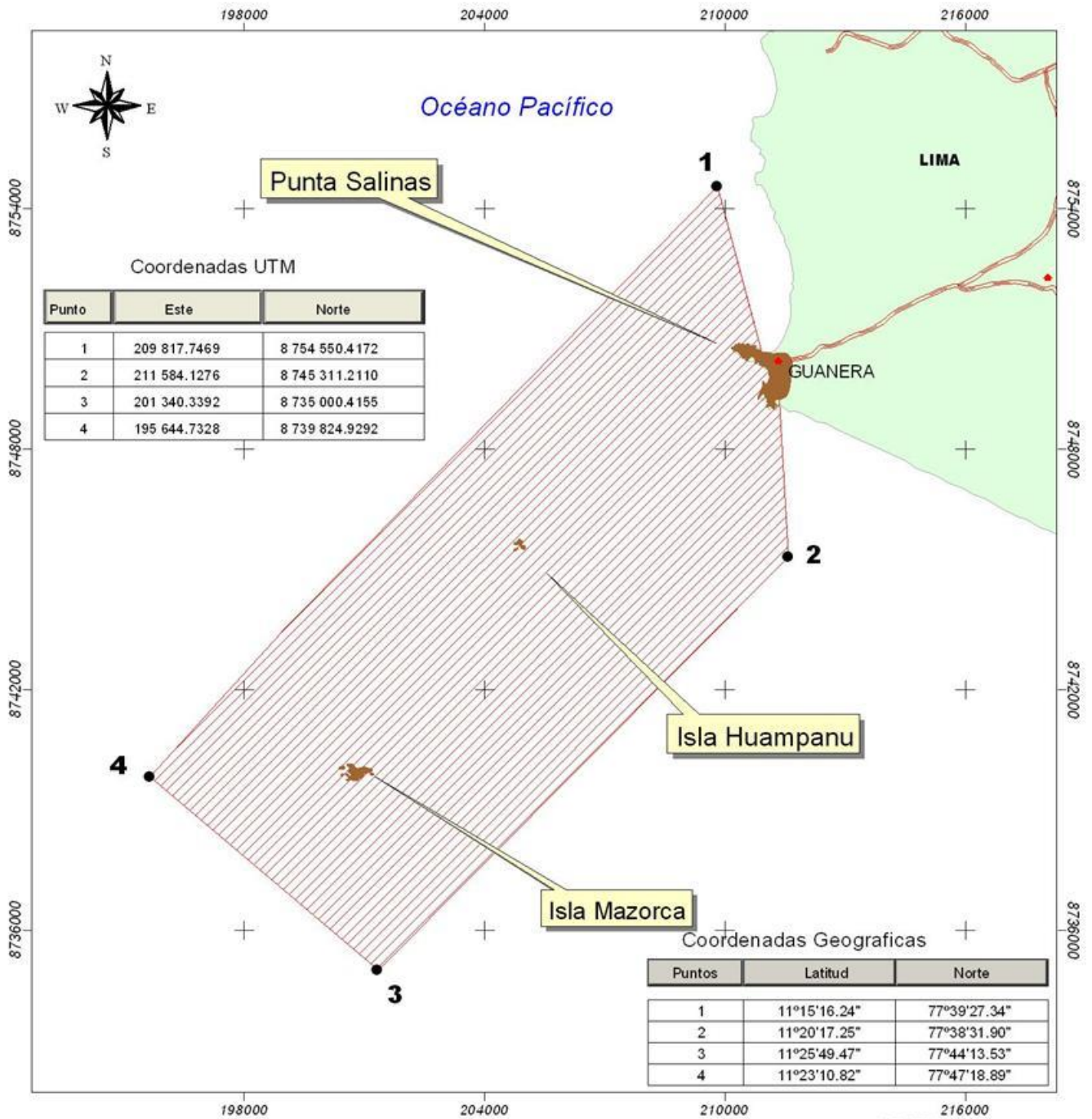
LEYENDA

DESCRIPCIÓN	COLOR	SUPERFICIE	
		ha	%
AREA NATURAL PROTEGIDA			
a) Zona Terrestre		18,63	0,56
b) Zona Marina		3 293,39	99,44
TOTAL		3 312,02	100,00
c) Zona terrestre no comprendida en el ANP			

SIGNOS CONVENCIONALES

	Punto
	Centro Poblado
	Via


 REPÚBLICA DEL PERÚ
 MINISTERIO DEL AMBIENTE
 SERVICIO NACIONAL DE ÁREAS NATURALES
 PROTEGIDAS POR EL ESTADO
**RESERVA NACIONAL SISTEMA DE ISLAS,
 ISLOTES Y PUNTAS GUANERAS**
MAPA DE ISLOTE DON MARTIN
 Escala : 1/75 000
 Datum : WGS 84
 Zona 18
 Fuente : SERNANP, Cartas Nacionales 1:100 000 del ION; Carta Nautica de HIDRONAV, INEI, MTC




 REPÚBLICA DEL PERÚ
 MINISTERIO DEL AMBIENTE
 SERVICIO NACIONAL DE ÁREAS NATURALES
 PROTEGIDAS POR EL ESTADO
 RESERVA NACIONAL SISTEMA DE ISLAS,
 ISLOTES Y PUNTAS GUANERAS
**MAPA DE PUNTA SALINAS, ISLA HUAMPANU
 E ISLA MAZORCA**
 Escala : 1/150 000
 Datum : WGS 84
 Zona 18

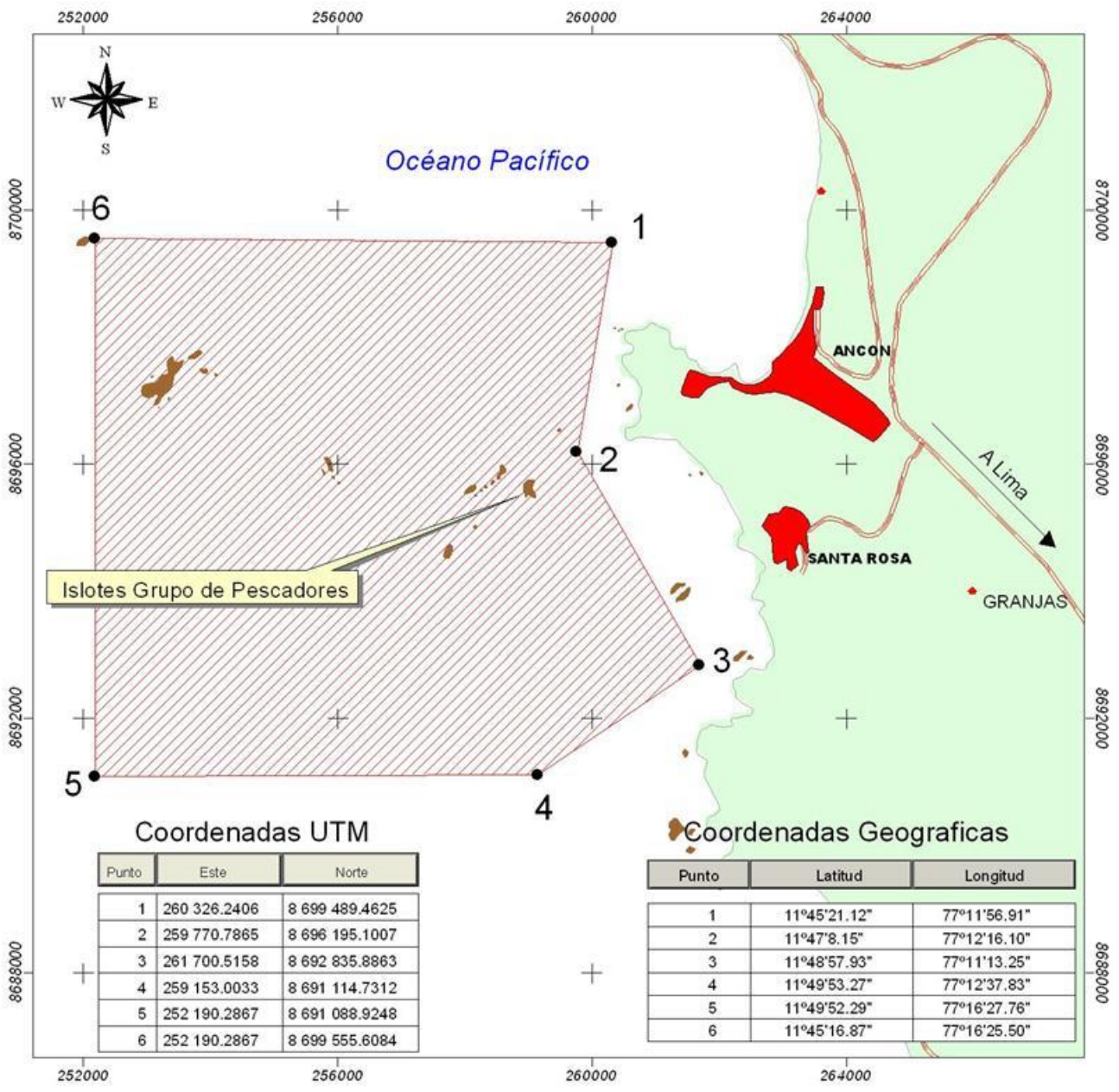
Fuente: SERANP, Cartas Nacionales 1:100 000 del IGN, Carta Náutica de HIDRONAV, MTC

LEYENDA

DESCRIPCIÓN	COLOR	SUPERFICIE	
		ha	%
AREA NATURAL PROTEGIDA			
a) Zona Terrestre		127,78	0,90
b) Zona Marina		14 080,02	99,10
TOTAL		14 207,80	100,00
c) Zona terrestre no comprendida en el ANP			

SIGNOS CONVENCIONALES

●	Punto
—	Via



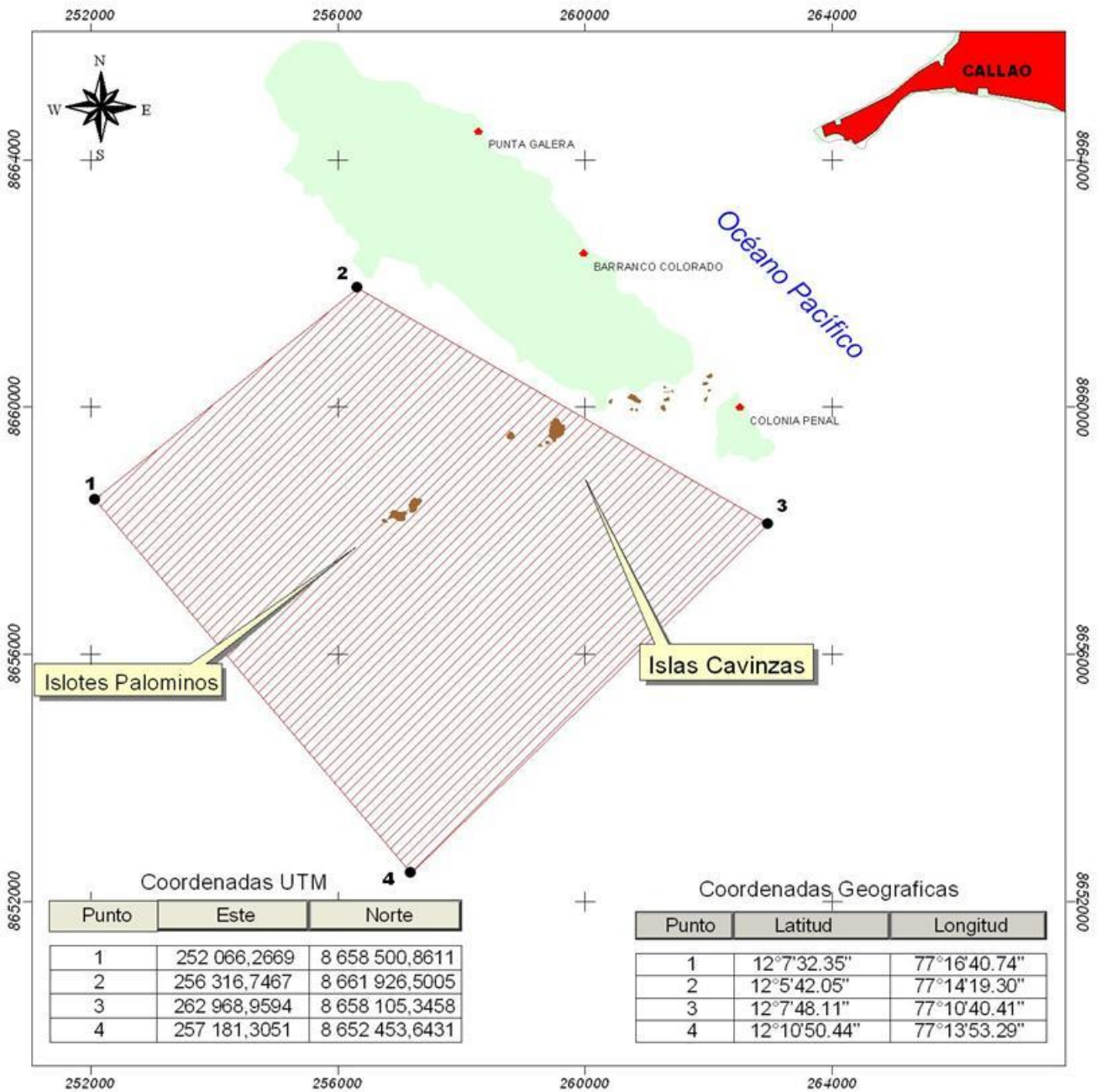

 REPÚBLICA DEL PERÚ
 MINISTERIO DEL AMBIENTE
 SERVICIO NACIONAL DE ÁREAS NATURALES
 PROTEGIDAS POR EL ESTADO
**RESERVA NACIONAL SISTEMA DE ISLAS,
 ISLOTES Y PUNTAS GUANERAS**
MAPA DE ISLOTES GRUPO DE PESCADORES
 Escala : 1/100 000
 Datum : WGS 84
 Zona 18
 Fuente : SERNANP, Cartas Nacionales 1:100 000 del IGN; Carta Nautica de HIDRONAV, INEI, MTC

LEYENDA

DESCRIPCIÓN	COLOR	SUPERFICIE	
		ha	%
AREA NATURAL PROTEGIDA			
a) Zona Terrestre		36,85	0,53
b) Zona Marina		6 876,38	99,47
TOTAL		6 913,23	100,00
c) Zona terrestre no comprendida en el ANP			

SIGNOS CONVENCIONALES

	Punto
	Centro Poblado
	Via
	Área urbana




 REPÚBLICA DEL PERÚ
 MINISTERIO DEL AMBIENTE
 SERVICIO NACIONAL DE ÁREAS NATURALES
 PROTEGIDAS POR EL ESTADO
**RESERVA NACIONAL SISTEMA DE ISLAS,
 ISLOTES Y PUNTAS GUANERAS**
MAPA DE LAS ISLAS CAVINZAS E ISLOTES PALOMINO

Escala : 1/100 000
 Datum : WGS 84
 Zona 18

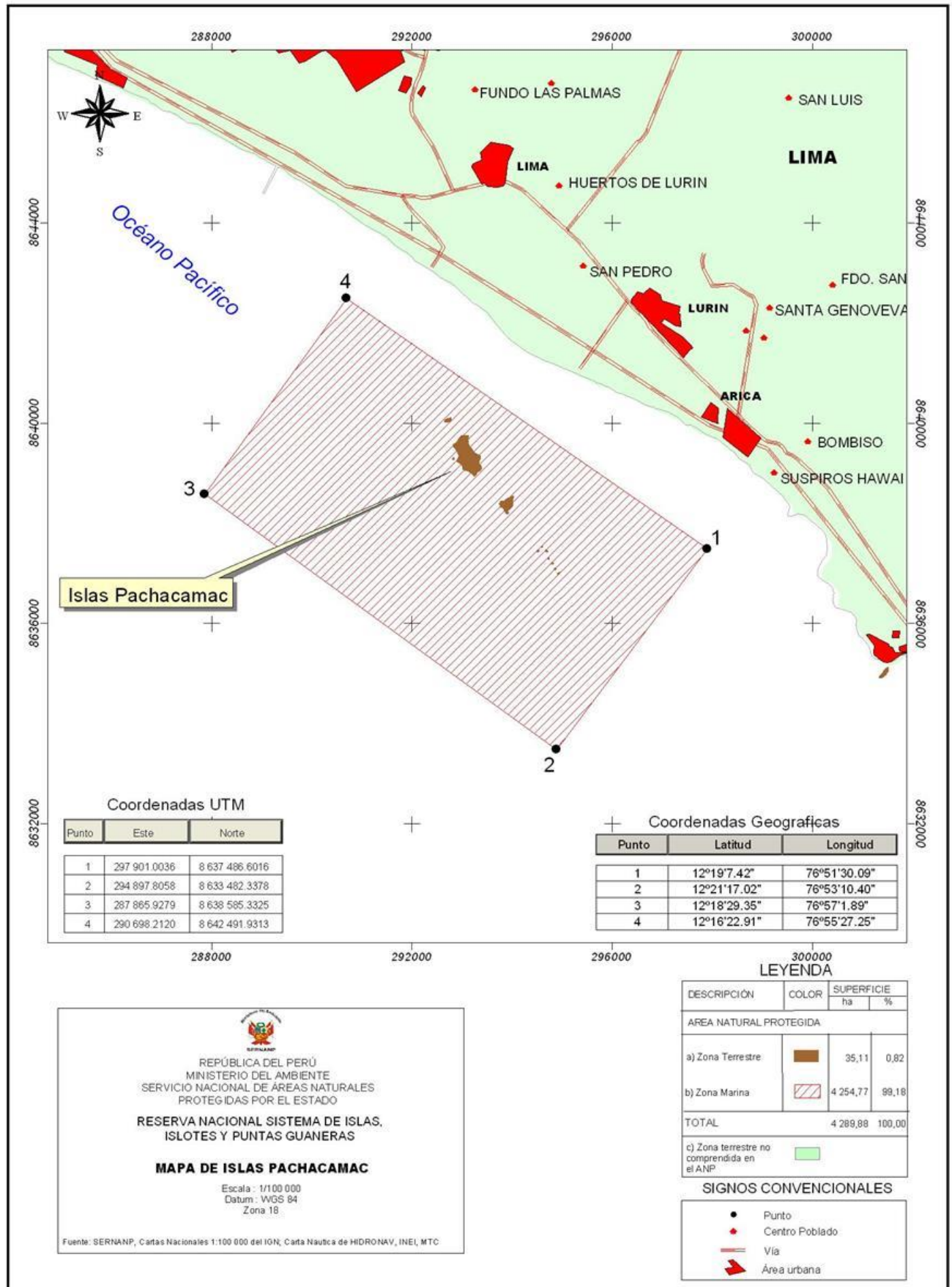
Fuente : SERNANP, Cartas Nacionales 1:100 000 del IGN; Carta Nautica de HIDRONAV, INEI

LEYENDA

DESCRIPCIÓN	COLOR	SUPERFICIE	
		ha	%
AREA NATURAL PROTEGIDA			
a) Zona Terrestre		16,30	0,32
b) Zona Marina		5 130,58	99,68
TOTAL		5 146,88	100,00
c) Zona terrestre no comprendida en el ANP			

SIGNOS CONVENCIONALES

	Punto
	Centro Poblado
	Via
	Área urbana



Coordenadas UTM

Punto	Este	Norte
1	297 901.0036	8 637 486.6016
2	294 897.8058	8 633 482.3378
3	287 865.9279	8 638 585.3325
4	290 698.2120	8 642 491.9313

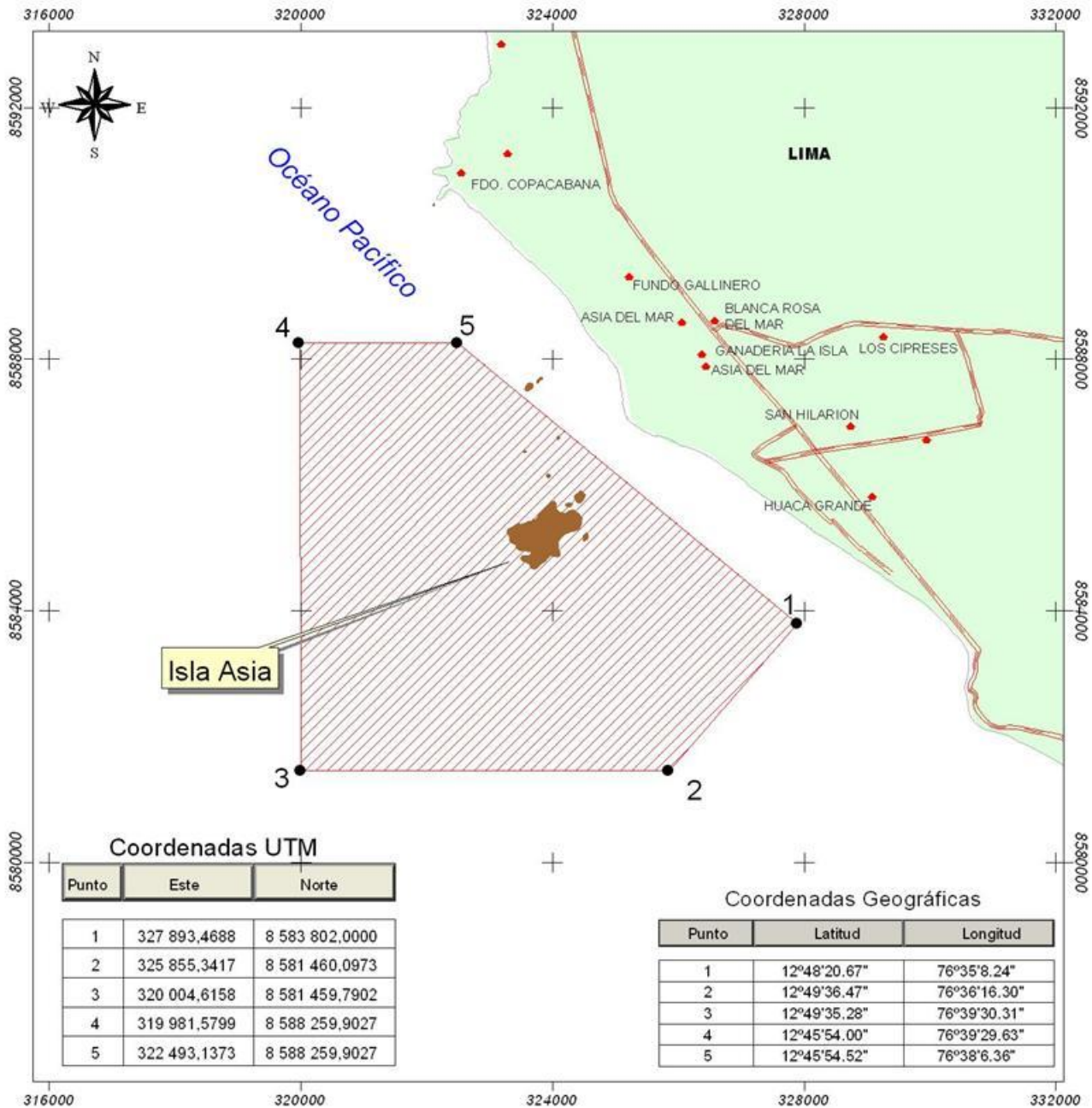
Coordenadas Geográficas

Punto	Latitud	Longitud
1	12°19'7.42"	76°51'30.09"
2	12°21'17.02"	76°53'10.40"
3	12°18'29.35"	76°57'1.89"
4	12°16'22.91"	76°55'27.25"


 REPÚBLICA DEL PERÚ
 MINISTERIO DEL AMBIENTE
 SERVICIO NACIONAL DE ÁREAS NATURALES
 PROTEGIDAS POR EL ESTADO
**RESERVA NACIONAL SISTEMA DE ISLAS,
 ISLOTES Y PUNTAS GUANERAS**
MAPA DE ISLAS PACHACAMAC
 Escala : 1/100 000
 Datum : WGS 84
 Zona 18
 Fuente: SERNANP, Cartas Nacionales 1:100 000 del ION, Carta Náutica de HIDRONAV, INEL, MTC

LEYENDA

DESCRIPCIÓN	COLOR	SUPERFICIE	
		ha	%
AREA NATURAL PROTEGIDA			
a) Zona Terrestre		35,11	0,82
b) Zona Marina		4 254,77	99,18
TOTAL		4 289,88	100,00
c) Zona terrestre no comprendida en el ANP			
SIGNOS CONVENCIONALES			
●	Punto		
●	Centro Poblado		
—	Via		
■	Area urbana		



Coordenadas UTM

Punto	Este	Norte
1	327 893,4688	8 583 802,0000
2	325 855,3417	8 581 460,0973
3	320 004,6158	8 581 459,7902
4	319 981,5799	8 588 259,9027
5	322 493,1373	8 588 259,9027

Coordenadas Geográficas

Punto	Latitud	Longitud
1	12°48'20.67"	76°35'8.24"
2	12°49'36.47"	76°36'16.30"
3	12°49'35.28"	76°39'30.31"
4	12°45'54.00"	76°39'29.63"
5	12°45'54.52"	76°38'6.36"

LEYENDA

DESCRIPCIÓN	COLOR	SUPERFICIE	
		ha	%
AREA NATURAL PROTEGIDA			
a) Zona Terrestre		84,05	1,63
b) Zona Marina		3 885,53	98,37
TOTAL		3 929,58	100,00
c) Zona terrestre no comprendida en el ANP			

SIGNOS CONVENCIONALES

	Punto
	Centro Poblado
	Via



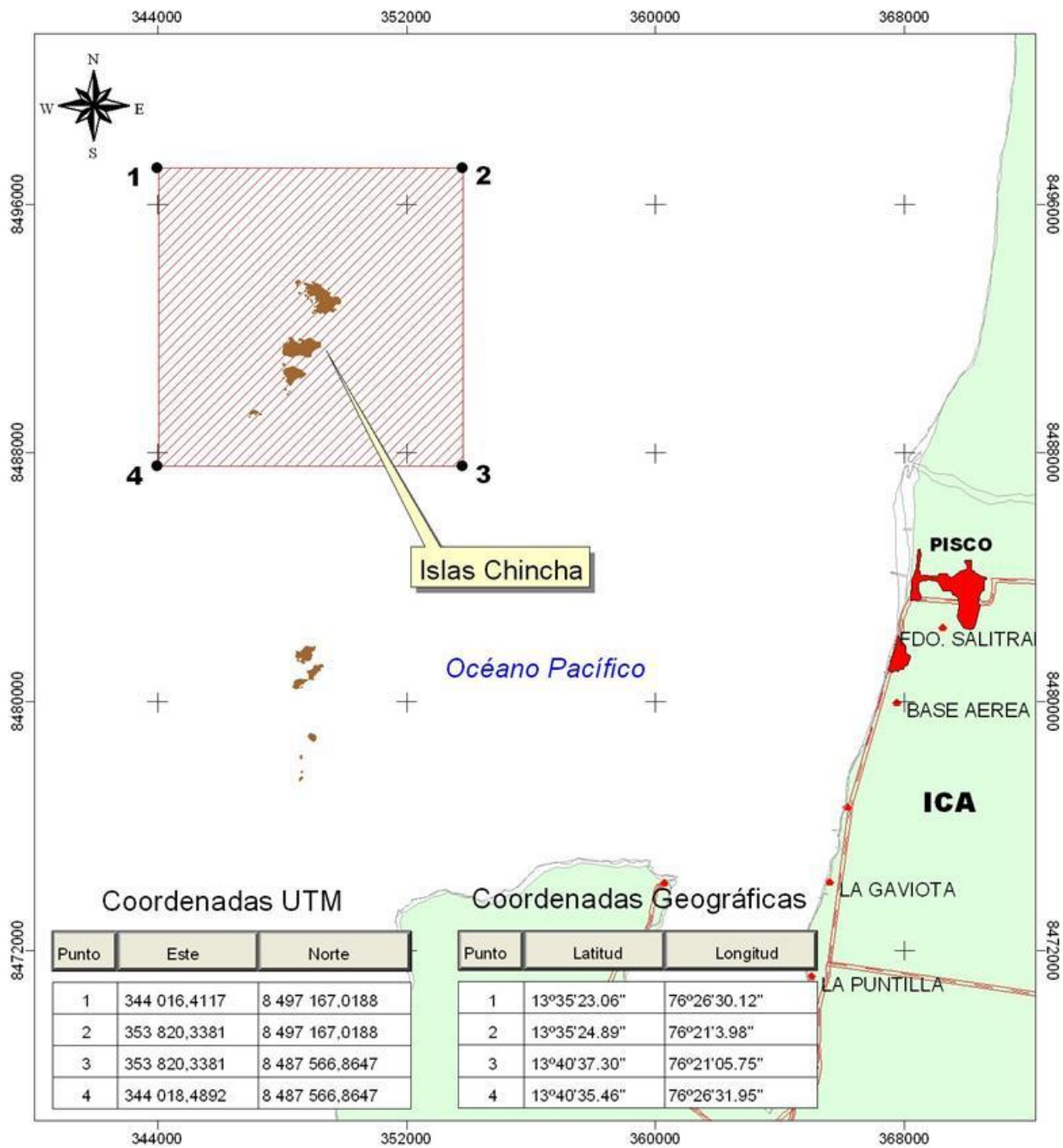
REPÚBLICA DEL PERÚ
MINISTERIO DEL AMBIENTE
SERVICIO NACIONAL DE ÁREAS NATURALES
PROTEGIDAS POR EL ESTADO

RESERVA NACIONAL SISTEMA DE ISLAS,
ISLOTES Y PUNTAS GUANERAS

MAPA DE ISLA ASIA

Escala : 1/100 000
Datum : WGS 84
Zona 18

Fuente : SERANP, Cartas Nacionales 1:100 000 del IGN, Carta Náutica de HIDRONAV, INEI, MTC







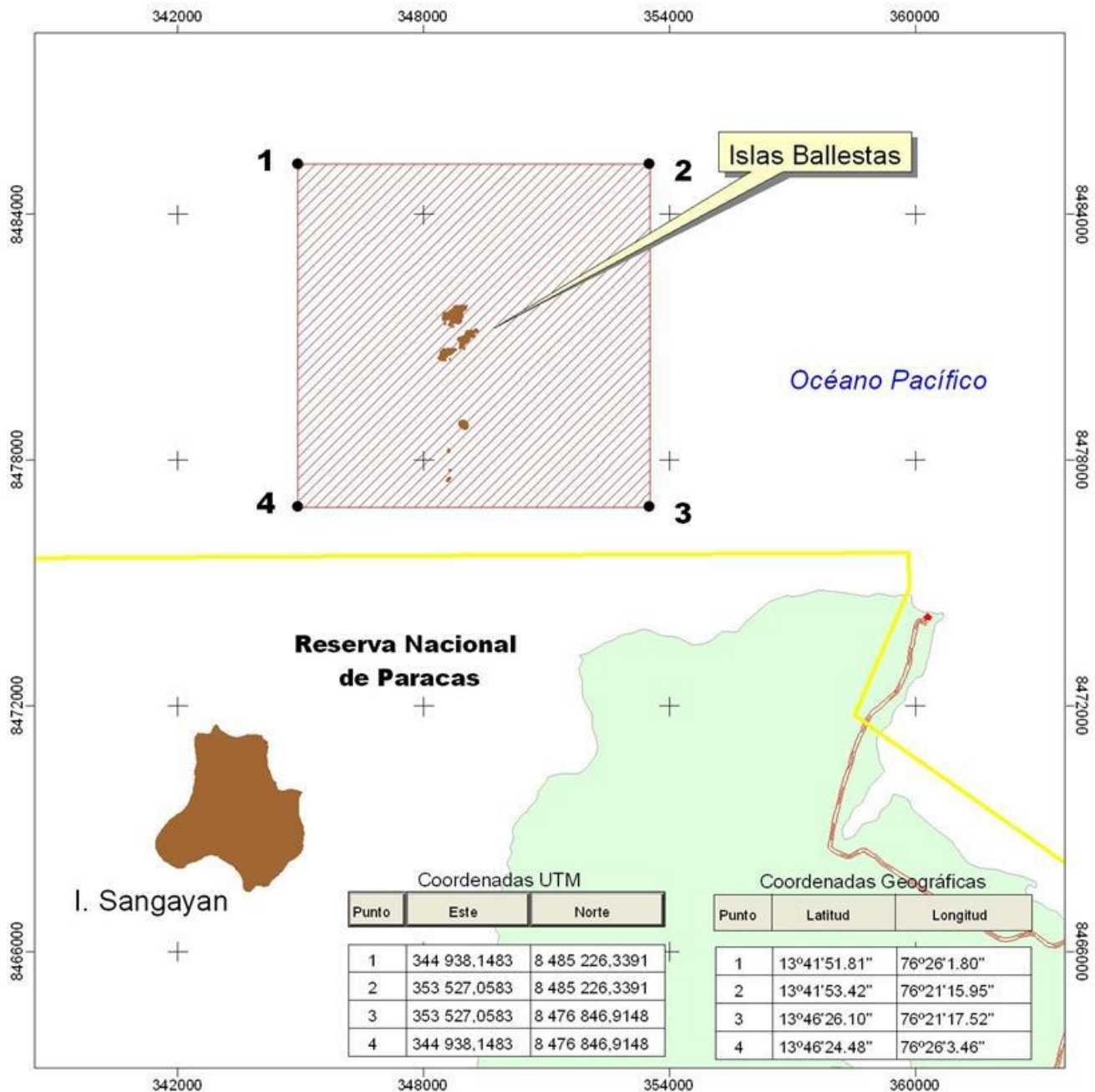

 REPÚBLICA DEL PERÚ
 MINISTERIO DEL AMBIENTE
 SERVICIO NACIONAL DE ÁREAS NATURALES
 PROTEGIDAS POR EL ESTADO
**RESERVA NACIONAL SISTEMA DE ISLAS,
 ISLOTES Y PUNTAS GUANERAS**
MAPA DE LAS ISLAS CHINCHA
 Escala : 1/200 000
 Datum : WGS 84
 Zona 18

Fuente: SERNANP, Cartas Nacionales 1:100 000 del ION; Carta Náutica de HIDRONAV, INEL, MTC

DESCRIPCIÓN	COLOR	SUPERFICIE	
		ha	%
AREA NATURAL PROTEGIDA			
a) Zona Terrestre		267,03	2,84
b) Zona Marina		9 143,88	97,16
TOTAL		9 410,91	100,00
c) Zona terrestre no comprendida en el ANP			

SIGNOS CONVENCIONALES

	Punto
	Centro Poblado
	Via
	Área urbana



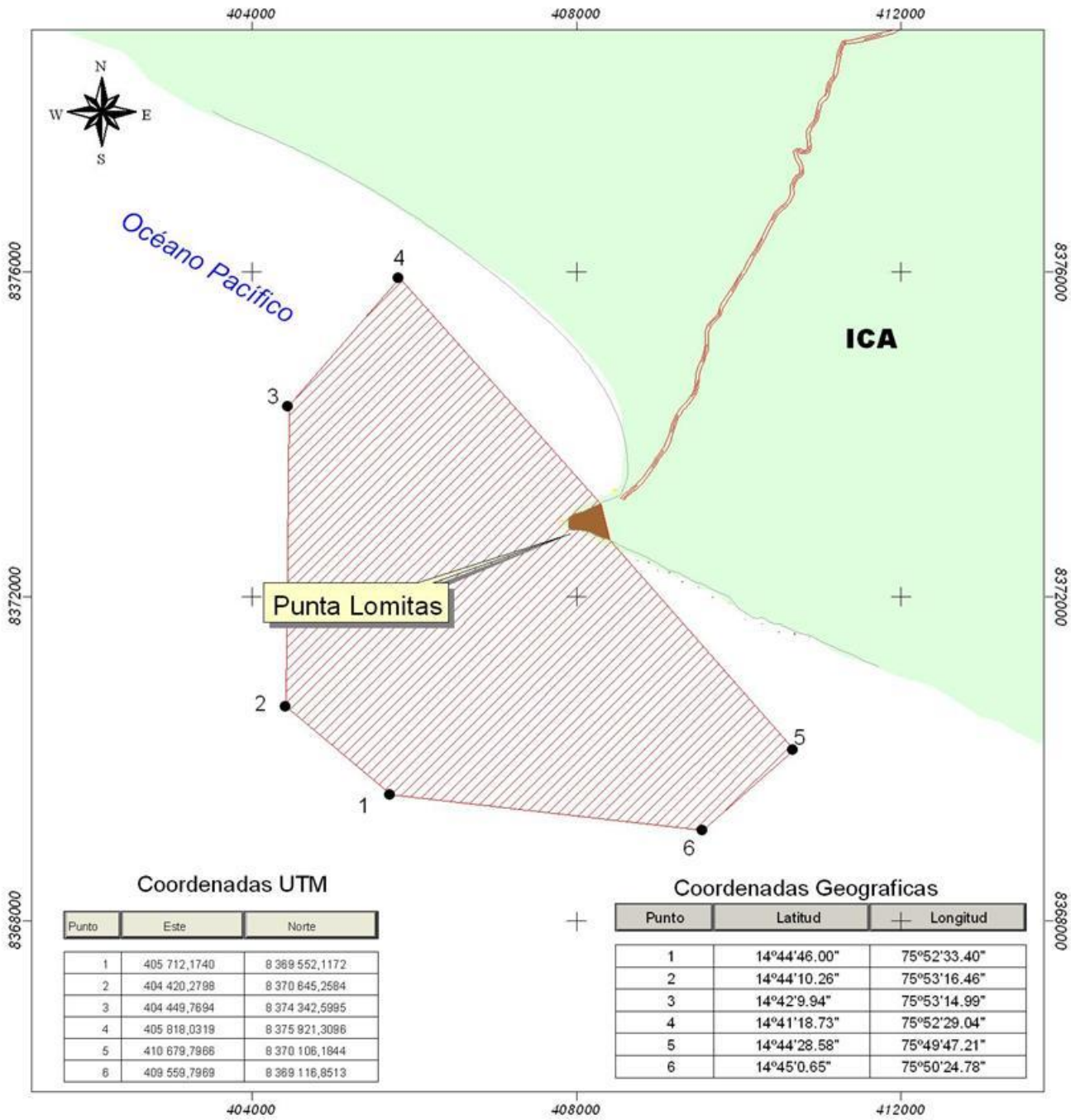

 REPÚBLICA DEL PERÚ
 MINISTERIO DEL AMBIENTE
 SERVICIO NACIONAL DE ÁREAS NATURALES
 PROTEGIDAS POR EL ESTADO
**RESERVA NACIONAL SISTEMA DE ISLAS,
 ISLOTES Y PUNTAS GUANERAS**
MAPA DE LAS ISLAS BALLESTAS
 Escala : 1/150 000
 Datum : WGS 84
 Zona 18
 Fuente : SERNANP, Cartas Nacionales 1:100 000 del IGN, Carta Náutica de HIDRONAV, INEI, MTC

LEYENDA

DESCRIPCIÓN	COLOR	SUPERFICIE	
		ha	%
AREA NATURAL PROTEGIDA			
a) Zona Terrestre		68,01	0,94
b) Zona Marina		7 129,00	99,06
TOTAL		7 197,01	100,00
c) Zona terrestre no comprendida en el ANP			

SIGNOS CONVENCIONALES

	Punto
	Centro Poblado
	Via



Coordenadas UTM

Punto	Este	Norte
1	405 712,1740	8 369 552,1172
2	404 420,2798	8 370 845,2584
3	404 449,7694	8 374 342,5995
4	405 818,0319	8 375 921,3096
5	410 879,7966	8 370 106,1844
6	409 559,7969	8 369 116,9513

Coordenadas Geograficas

Punto	Latitud	Longitud
1	14°44'46.00"	75°52'33.40"
2	14°44'10.26"	75°53'16.46"
3	14°42'9.94"	75°53'14.99"
4	14°41'18.73"	75°52'29.04"
5	14°44'28.58"	75°49'47.21"
6	14°45'0.65"	75°50'24.78"

LEYENDA

DESCRIPCIÓN	COLOR	SUPERFICIE	
		ha	%
AREA NATURAL PROTEGIDA			
a) Zona Terrestre		12,81	0,52
b) Zona Marina		2 453,04	99,48
TOTAL		2 465,85	100,00
c) Zona terrestre no comprendida en el ANP			

SIGNOS CONVENCIONALES

	Punto
	Vía

REPÚBLICA DEL PERÚ
 MINISTERIO DEL AMBIENTE
 SERVICIO NACIONAL DE ÁREAS NATURALES
 PROTEGIDAS POR EL ESTADO
**RESERVA NACIONAL SISTEMA DE ISLAS,
 ISLOTES Y PUNTAS GUANERAS**
MAPA DE PUNTA LOMITAS
 Escala : 1/75 000
 Datum : WGS 84
 Zona 18
 Fuente : SERANP, Cartas Nacionales 1:100 000 del IGN; Carta Náutica de HIDRONAV, MTC

476000

480000

484000



Coordenadas Geograficas

Punto	Latitud	Longitud
1	15°24'17.59"	75°12'56.14"
2	15°23'27.17"	75°13'56.51"
3	15°22'7.91"	75°13'57.70"
4	15°21'9.73"	75°13'35.15"
5	15°20'39.80"	75°13'6.35"
6	15°23'50.31"	75°10'34.59"
7	15°24'17.69"	75°11'8.07"

8304000

Océano Pacífico

8300000

Punta San Juan

8296000

Coordenadas UTM

Punto	Este	Norte
1	476 865.1582	8 296 859.2025
2	475 064.1298	8 298 406.5649
3	475 026.0799	8 300 841.7582
4	475 696.3262	8 302 630.0279
5	476 554.1175	8 303 550.4317
6	481 083.9077	8 297 701.2104
7	480 086.7160	8 296 859.2025

476000

480000

484000

LEYENDA

DESCRIPCIÓN	COLOR	SUPERFICIE	
		ha	%
AREA NATURAL PROTEGIDA			
a) Zona Terrestre		61,84	2,08
b) Zona Marina		2 906,96	97,92
TOTAL		2 968,80	100,00
c) Zona terrestre no comprendida en el ANP			

SIGNOS CONVENCIONALES

	Punto
	Centro Poblado
	Via
	Área urbana



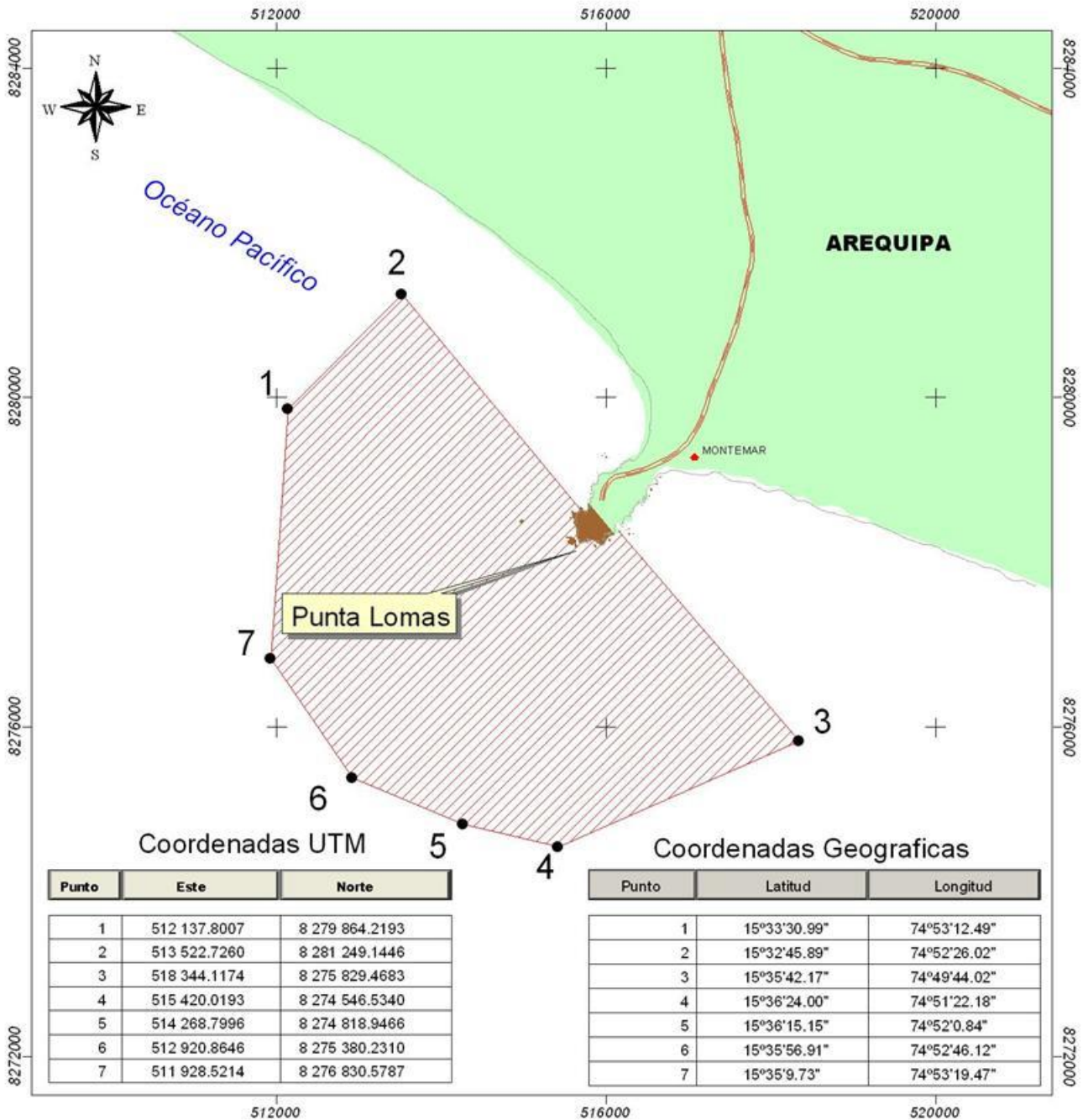
REPÚBLICA DEL PERÚ
MINISTERIO DEL AMBIENTE
SERVICIO NACIONAL DE ÁREAS NATURALES
PROTEGIDAS POR EL ESTADO

RESERVA NACIONAL SISTEMA DE ISLAS,
ISLOTES Y PUNTAS GUANERAS

MAPA DE PUNTA SAN JUAN

Escala : 1/75 000
Datum : WGS 84
Zona 18

Fuente : SERNANP, Cartas Nacionales 1:100 000 del IGN; Carta Náutica de HIDRONAV, INEI, MTC



LEYENDA

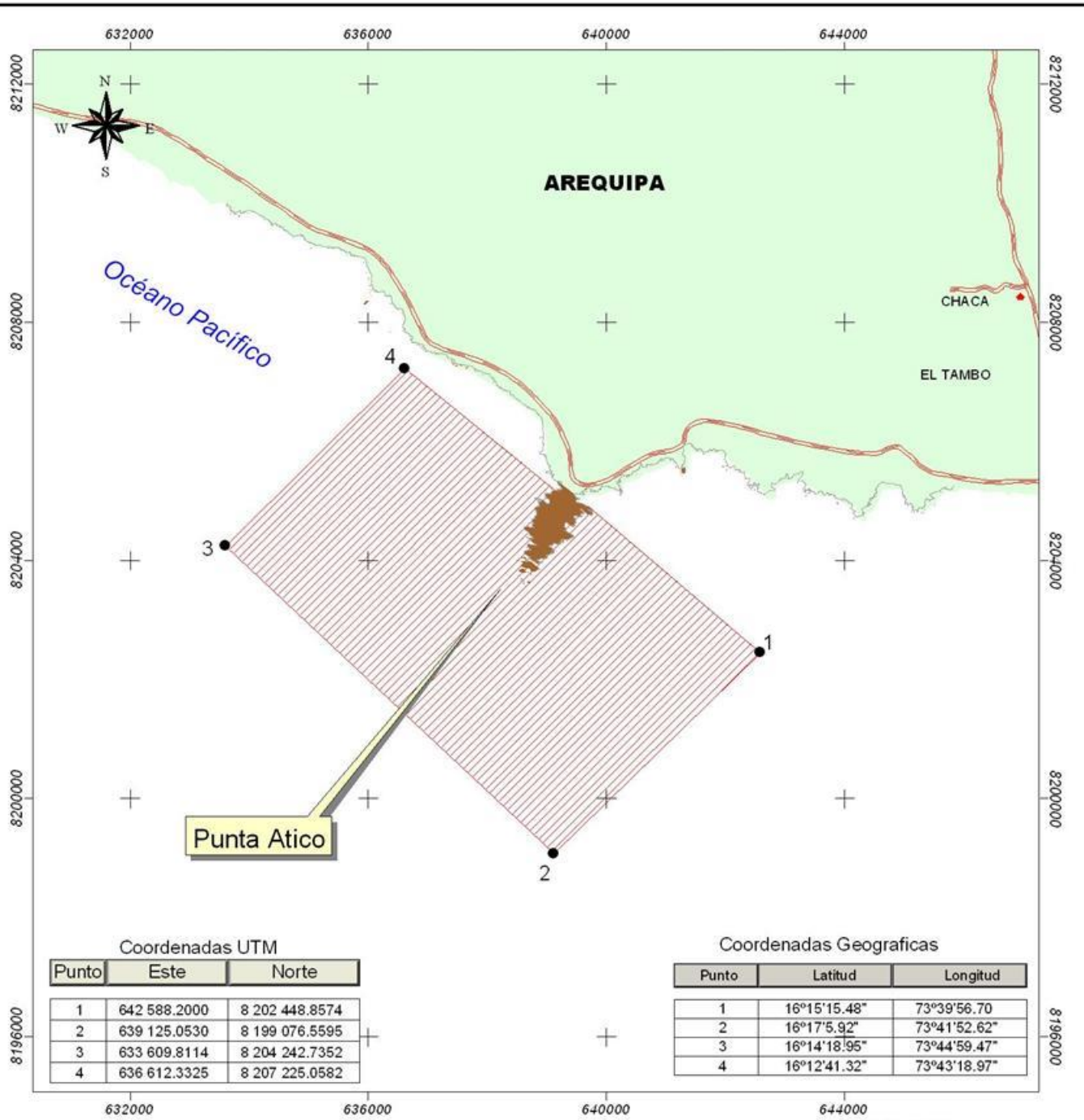
DESCRIPCIÓN	COLOR	SUPERFICIE	
		ha	%
AREA NATURAL PROTEGIDA			
a) Zona Terrestre		16,07	0,67
b) Zona Marina		2 388,19	99,33
TOTAL		2 404,26	100,00
c) Zona terrestre no comprendida en el ANP			

SIGNOS CONVENCIONALES

	Punto
	Centro Poblado
	Vía

REPÚBLICA DEL PERÚ
 MINISTERIO DEL AMBIENTE
 SERVICIO NACIONAL DE ÁREAS NATURALES
 PROTEGIDAS POR EL ESTADO
**RESERVA NACIONAL SISTEMA DE ISLAS,
 ISLOTES Y PUNTAS GUANERAS**
MAPA DE PUNTA LOMAS
 Escala : 1/75 000
 Datum : WGS 84
 Zona 18

Fuente : SERNANP, Cartas Nacionales 1:100 000 del IGN, Carta Nautica de HIDRONAV, INEI, MTC



Coordenadas UTM

Punto	Este	Norte
1	642 588.2000	8 202 448.8574
2	639 125.0530	8 199 076.5595
3	633 609.8114	8 204 242.7352
4	636 612.3325	8 207 225.0582

Coordenadas Geograficas

Punto	Latitud	Longitud
1	16°15'15.48"	73°39'56.70"
2	16°17'5.92"	73°41'52.62"
3	16°14'18.95"	73°44'59.47"
4	16°12'41.32"	73°43'18.97"

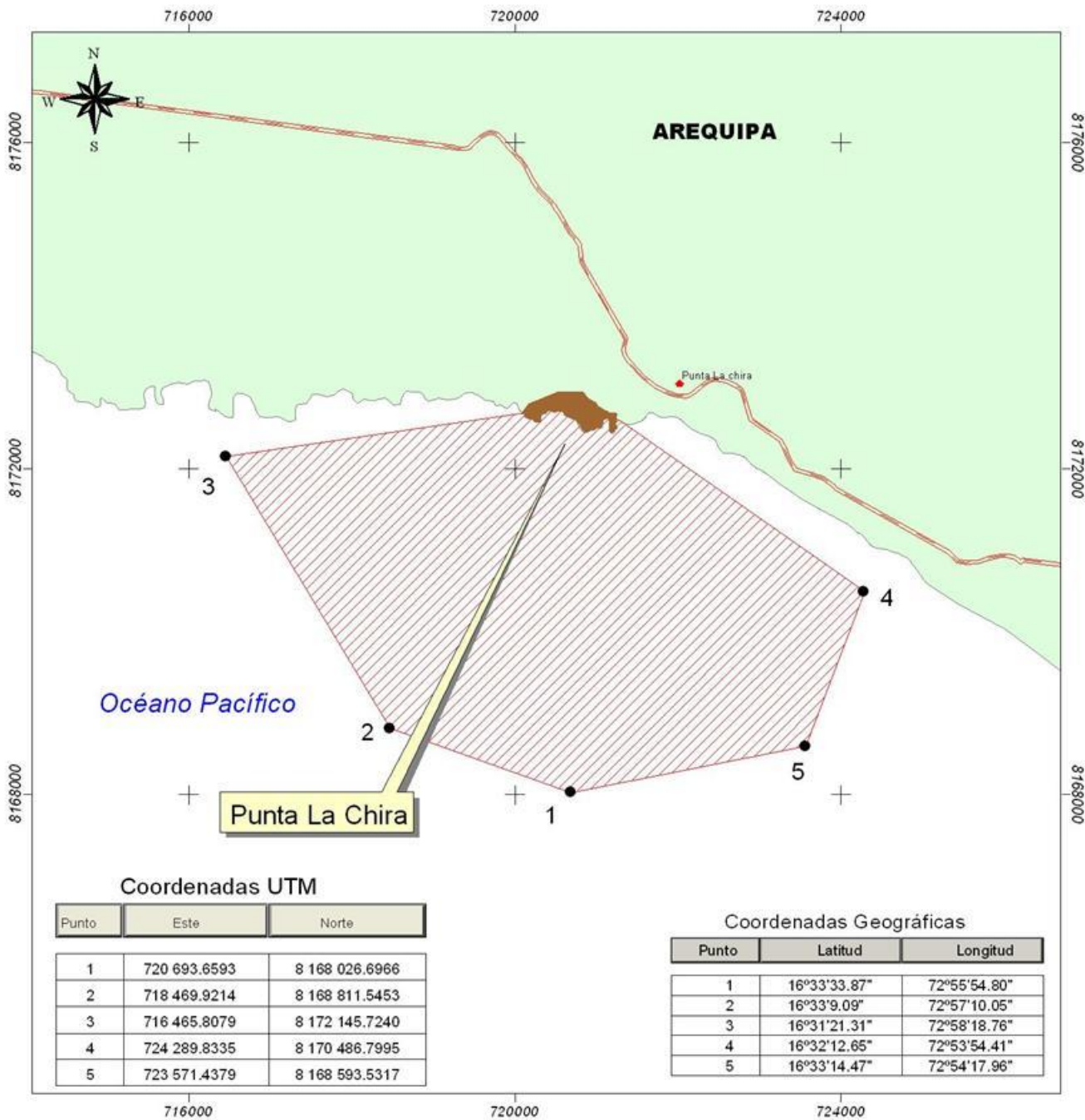
LEYENDA

DESCRIPCIÓN	COLOR	SUPERFICIE	
		ha	%
AREA NATURAL PROTEGIDA			
a) Zona Terrestre		74,70	2,15
b) Zona Marina		3 392,99	97,85
TOTAL		3 467,69	100,00
c) Zona terrestre no comprendida en el ANP			

SIGNOS CONVENCIONALES

	Punto
	Centro Poblado
	Via


 REPÚBLICA DEL PERÚ
 MINISTERIO DEL AMBIENTE
 SERVICIO NACIONAL DE ÁREAS NATURALES
 PROTEGIDAS POR EL ESTADO
**RESERVA NACIONAL SISTEMA DE ISLAS,
 ISLOTES Y PUNTAS GUANERAS**
MAPA DE PUNTA ATICO
 Escala : 1/100 000
 Datum : WGS 84
 Zona 18
 Fuente: SERNANP, Cartas Nacionales 1:100 000 del IGN, Carta Náutica de HIDRONAV, INEI, MTC



Coordenadas UTM

Punto	Este	Norte
1	720 693.6593	8 168 026.6966
2	718 469.9214	8 168 811.5453
3	716 465.8079	8 172 145.7240
4	724 289.8335	8 170 486.7995
5	723 571.4379	8 168 593.5317

Coordenadas Geográficas

Punto	Latitud	Longitud
1	16°33'33.87"	72°55'54.80"
2	16°33'9.09"	72°57'10.05"
3	16°31'21.31"	72°58'18.76"
4	16°32'12.65"	72°53'54.41"
5	16°33'14.47"	72°54'17.96"

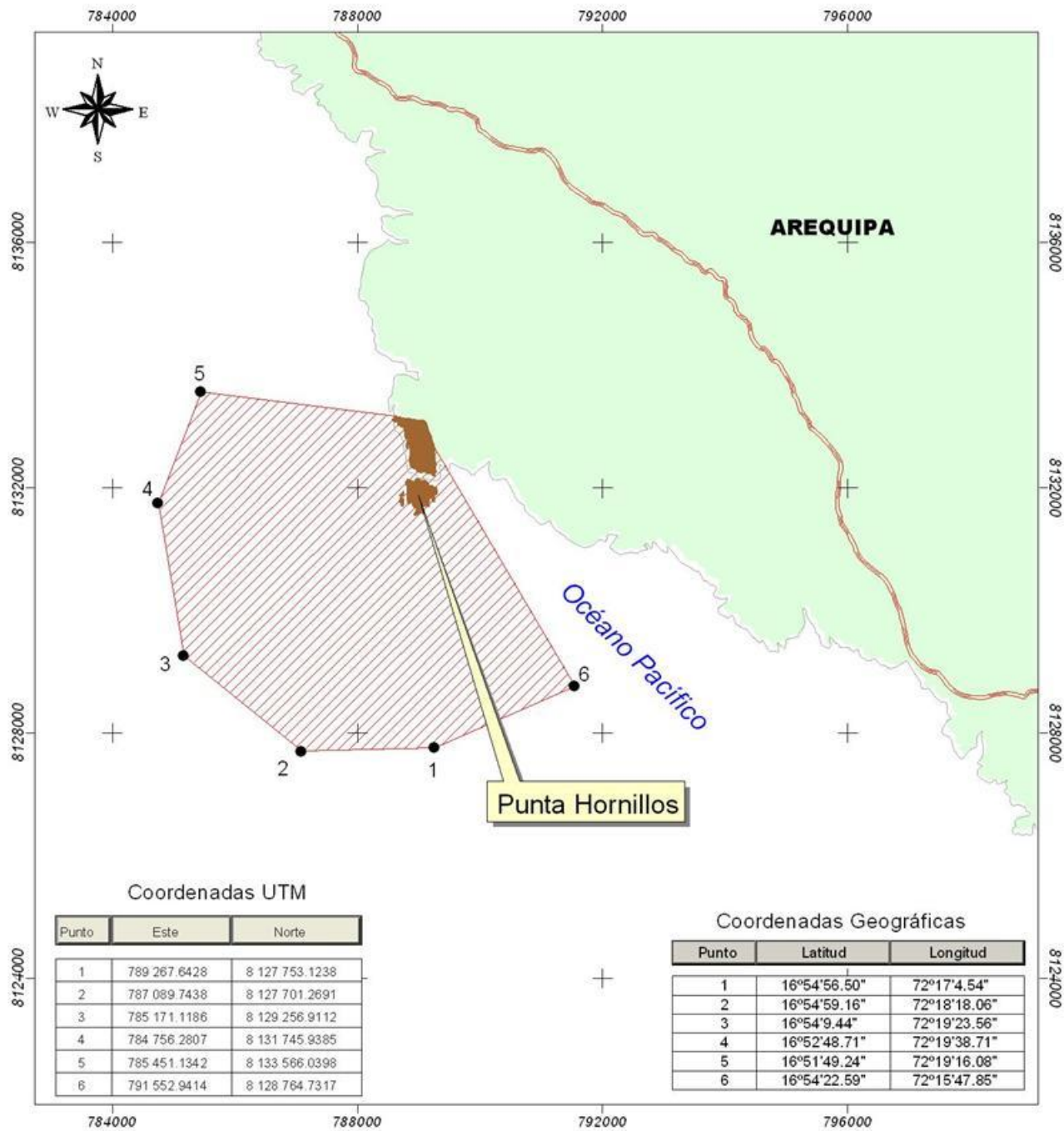
LEYENDA

DESCRIPCIÓN	COLOR	SUPERFICIE	
		ha	%
AREA NATURAL PROTEGIDA			
a) Zona Terrestre		31,32	1,29
b) Zona Marina		2 405,36	98,71
TOTAL		2 436,68	100,00
c) Zona terrestre no comprendida en el ANP			

SIGNOS CONVENCIONALES

	Punto
	Centro Poblado
	Via

REPÚBLICA DEL PERÚ
 MINISTERIO DEL AMBIENTE
 SERVICIO NACIONAL DE ÁREAS NATURALES
 PROTEGIDAS POR EL ESTADO
**RESERVA NACIONAL SISTEMA DE ISLAS,
 ISLOTES Y PUNTAS GUANERAS**
MAPA DE PUNTA LA CHIRA
 Escala : 1/75 000
 Datum : WGS 84
 Zona 18
 Fuente: SERANP, Cartas Nacionales 1:100 000 del IGN; Carta Náutica de HIDRONAV, INEI, MTC



Coordenadas UTM

Punto	Este	Norte
1	789 267.6428	8 127 753.1238
2	787 089.7438	8 127 701.2891
3	785 171.1186	8 129 256.9112
4	784 756.2807	8 131 745.9385
5	785 451.1342	8 133 566.0398
6	791 552.9414	8 128 784.7317

Coordenadas Geográficas

Punto	Latitud	Longitud
1	16°54'56.50"	72°17'4.54"
2	16°54'59.16"	72°18'18.06"
3	16°54'9.44"	72°19'23.56"
4	16°52'48.71"	72°19'38.71"
5	16°51'49.24"	72°19'16.08"
6	16°54'22.59"	72°15'47.85"

LEYENDA

DESCRIPCIÓN	COLOR	SUPERFICIE	
		ha	%
AREA NATURAL PROTEGIDA			
a) Zona Terrestre		53,79	2,01
b) Zona Marina		2 630,40	97,98
TOTAL		2 684,19	100,00
c) Zona terrestre no comprendida en el ANP			

SIGNOS CONVENCIONALES

	Punto
	Via

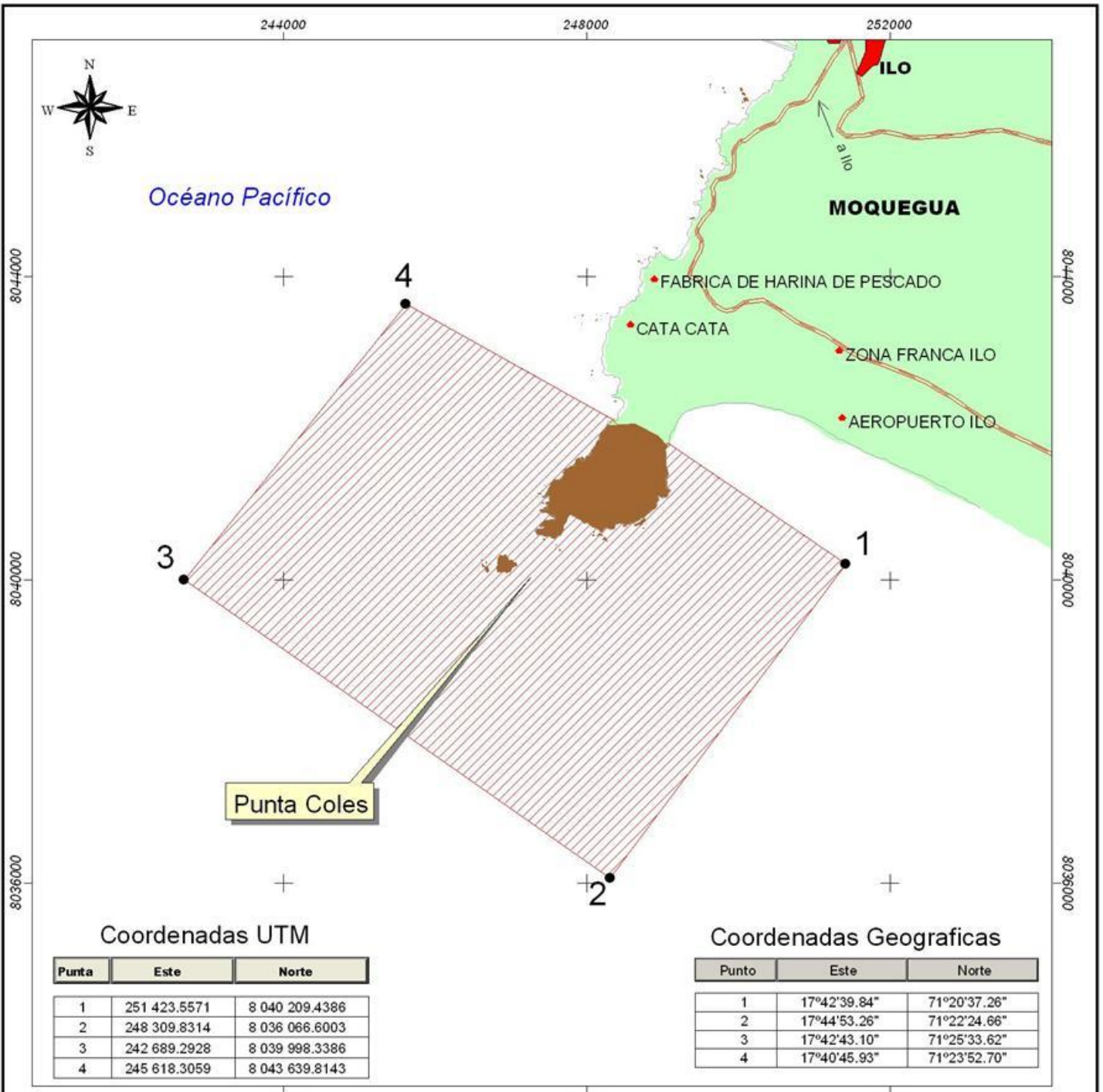
REPÚBLICA DEL PERÚ
 MINISTERIO DEL AMBIENTE
 SERVICIO NACIONAL DE ÁREAS NATURALES
 PROTEGIDAS POR EL ESTADO

**RESERVA NACIONAL SISTEMA DE ISLAS,
 ISLOTES Y PUNTAS GUANERAS**

MAPA DE PUNTA HORNILLOS

Escala : 1/100 000
 Datum : WGS 84
 Zona 18

Fuente: SERNANP, Cartas Nacionales 1:100 000 del IGN, Carta Náutica de HIDRONAV, MTC



Coordenadas UTM

Punta	Este	Norte
1	251 423.5571	8 040 209.4386
2	248 309.8314	8 036 066.6003
3	242 689.2928	8 039 998.3386
4	245 618.3059	8 043 639.8143

Coordenadas Geograficas

Punto	Este	Norte
1	17°42'39.84"	71°20'37.26"
2	17°44'53.26"	71°22'24.66"
3	17°42'43.10"	71°25'33.62"
4	17°40'45.93"	71°23'52.70"

LEYENDA

DESCRIPCIÓN	COLOR	SUPERFICIE	
		ha	%
AREA NATURAL PROTEGIDA			
a) Zona Terrestre		169,99	5,05
b) Zona Marina		3 195,15	94,95
TOTAL		3 365,14	100,00
c) Zona terrestre no comprendida en el ANP			

SIGNOS CONVENCIONALES

	Punto
	Centro Poblado
	Via
	Área urbana

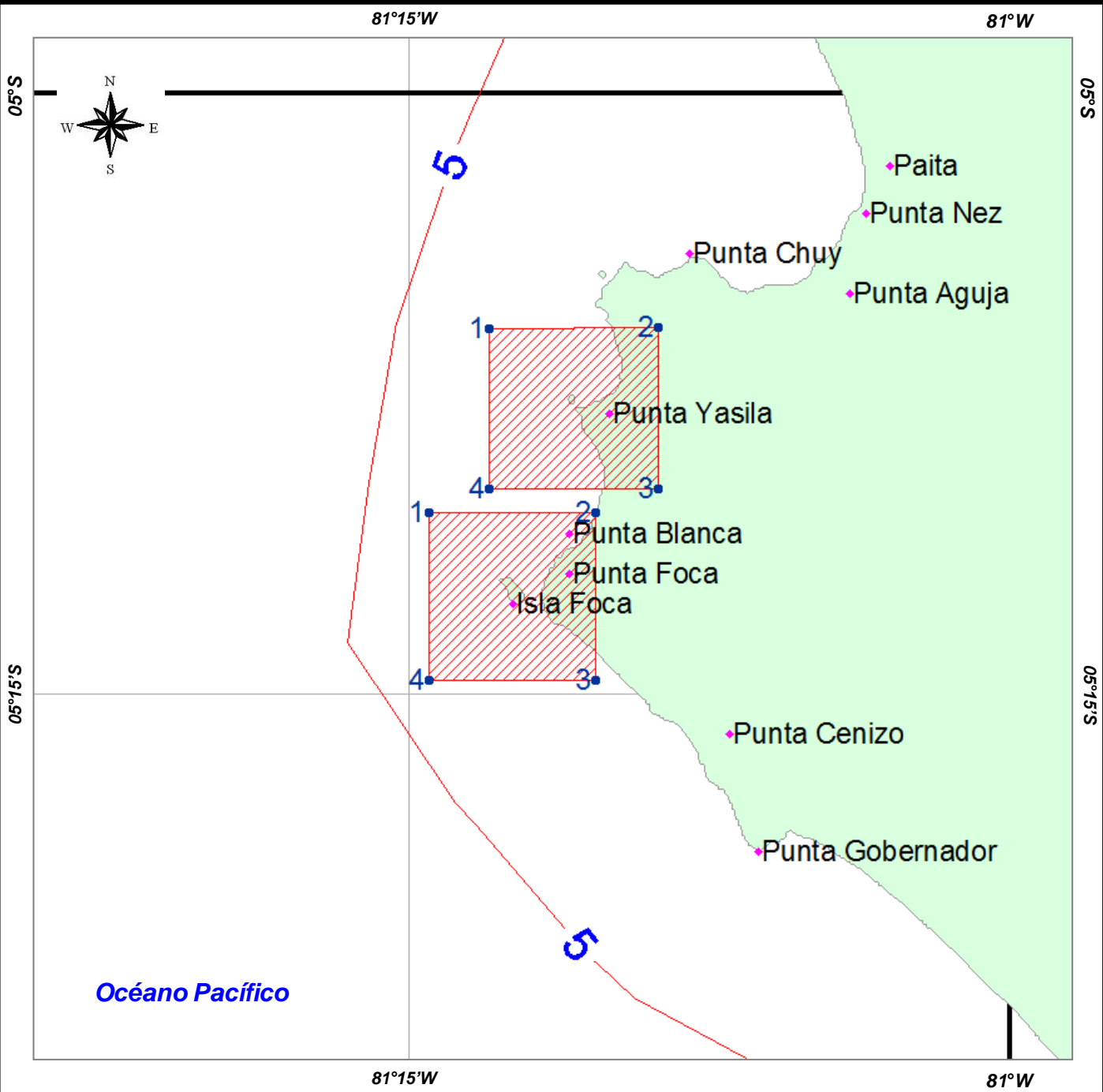

 REPÚBLICA DEL PERÚ
 MINISTERIO DEL AMBIENTE
 SERVICIO NACIONAL DE ÁREAS NATURALES
 PROTEGIDAS POR EL ESTADO
**RESERVA NACIONAL SISTEMA DE ISLAS,
 ISLOTES Y PUNTAS GUANERAS**
MAPA DE PUNTA COLES
 Escala : 1/75 000
 Datum : WGS 84
 Zona 19
 Fuente: SERNANP, Cartas Nacionales 1:100 000 del IGN, Carta Náutica de HIDRONAV, INEI, MTC



Guía de Zonas Restringidas

**Sistema de Islas, Islotes,
Puntas Guaneras y Reservas
Nacionales**

**Tecnológica de Alimentos
S.A.**



Punta Yasila

N°	LATITUD	LONGITUD
1	5 ° 5 ' 52 "S	81 ° 12 ' 60 "W
2	5 ° 5 ' 50 "S	81 ° 8 ' 46 "W
3	5 ° 9 ' 53 "S	81 ° 8 ' 46 "W
4	5 ° 9 ' 53 "S	81 ° 12 ' 60 "W

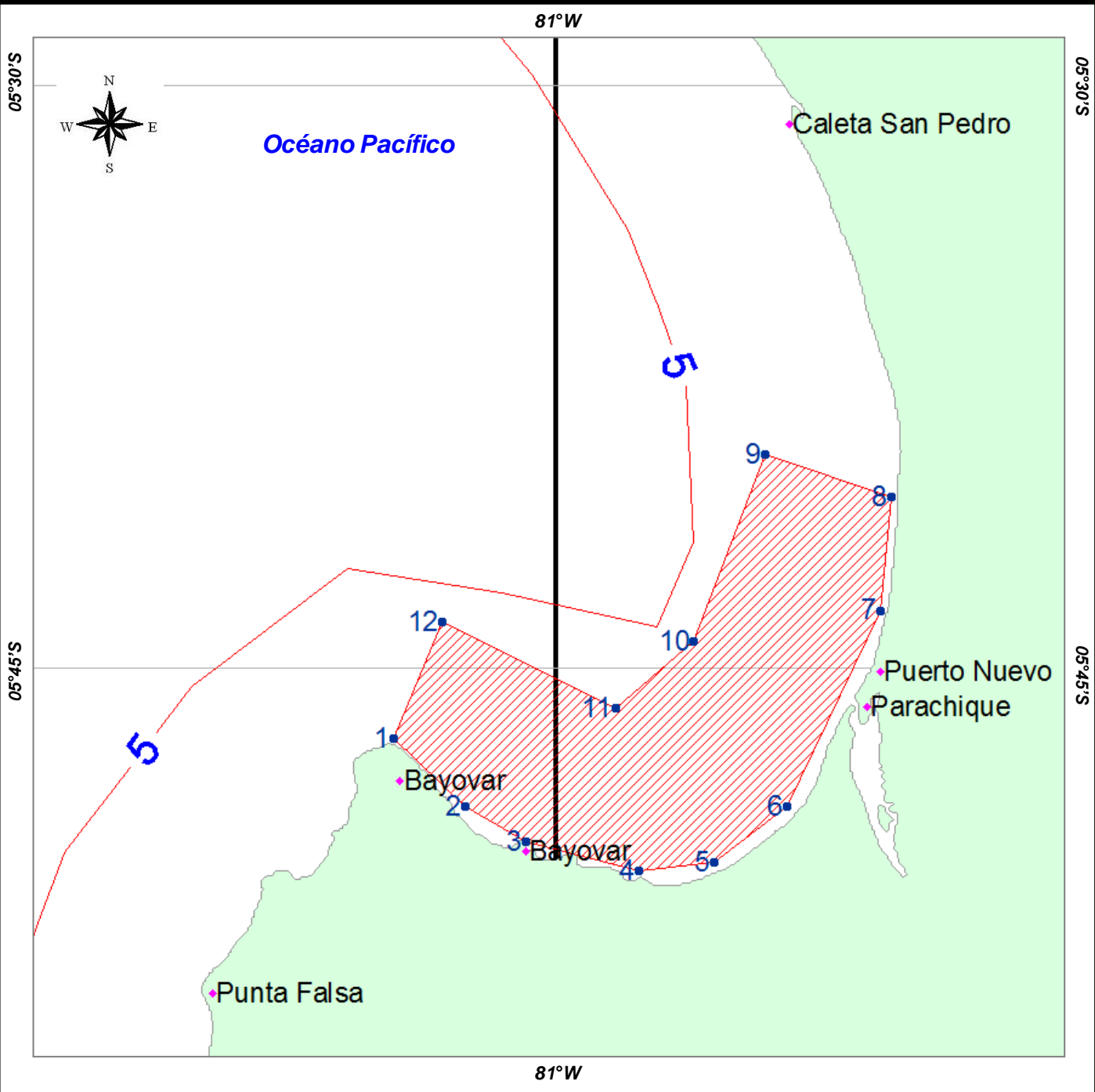
Isla Foca

N°	LATITUD	LONGITUD
1	5 ° 10 ' 28 "S	81 ° 14 ' 28 "W
2	5 ° 10 ' 28 "S	81 ° 10 ' 20 "W
3	5 ° 14 ' 38 "S	81 ° 10 ' 20 "W
4	5 ° 14 ' 38 "S	81 ° 14 ' 28 "W

LEYENDA	
DESCRIPCIÓN	COLOR
a) Zona Terrestre	
b) Zona Restringida	

SIGNOS CONVENCIONALES	
	Punto
	Centro Poblado
	Línea 5 MN

Fuente: SERNANP, MINAM



Parachique

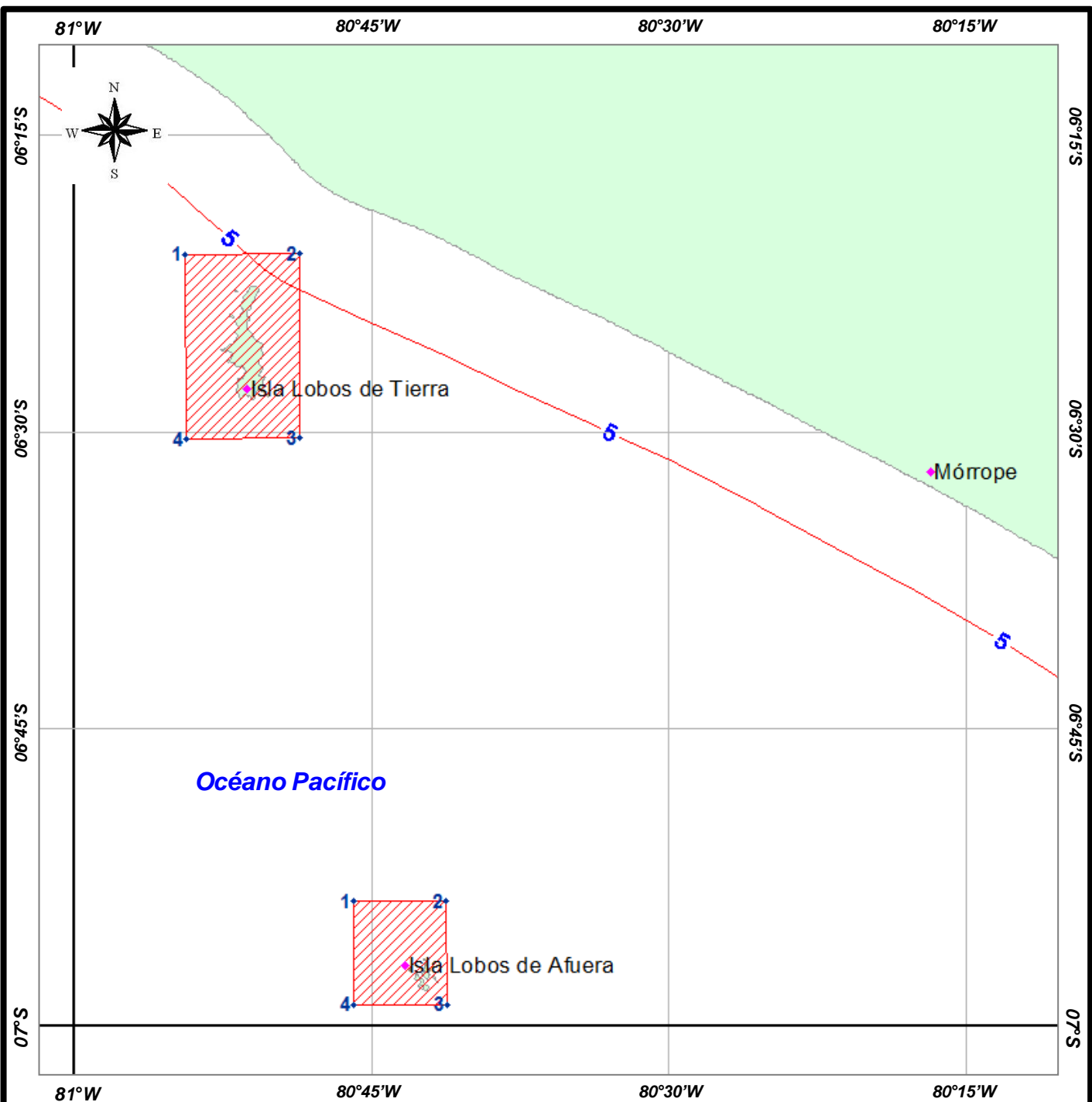
N°	LATITUD	LONGITUD
1	5 ° 46 ' 49 "S	81 ° 4 ' 12 "W
2	5 ° 48 ' 34 "S	81 ° 2 ' 21 "W
3	5 ° 49 ' 28 "S	81 ° 0 ' 47 "W
4	5 ° 50 ' 12 "S	80 ° 57 ' 53 "W
5	5 ° 49 ' 60 "S	80 ° 55 ' 57 "W
6	5 ° 48 ' 34 "S	80 ° 54 ' 5 "W

N°	LATITUD	LONGITUD
7	5 ° 43 ' 31 "S	80 ° 51 ' 39 "W
8	5 ° 40 ' 35 "S	80 ° 51 ' 23 "W
9	5 ° 39 ' 30 "S	80 ° 54 ' 38 "W
10	5 ° 44 ' 19 "S	80 ° 56 ' 27 "W
11	5 ° 46 ' 2 "S	80 ° 58 ' 28 "W
12	5 ° 43 ' 49 "S	81 ° 2 ' 56 "W

LEYENDA	
DESCRIPCIÓN	COLOR
a) Zona Terrestre	
b) Zona Restringida	

SIGNOS CONVENCIONALES	
	Punto
	Centro Poblado
	Línea 5 MN

Fuente: SERNANP, MINAM



Isla Lobos de Tierra

N°	LATITUD	LONGITUD
1	6 ° 21 ' 3 "S	80 ° 54 ' 27 "W
2	6 ° 21 ' 1 "S	80 ° 48 ' 37 "W
3	6 ° 30 ' 20 "S	80 ° 48 ' 37 "W
4	6 ° 30 ' 23 "S	80 ° 54 ' 21 "W

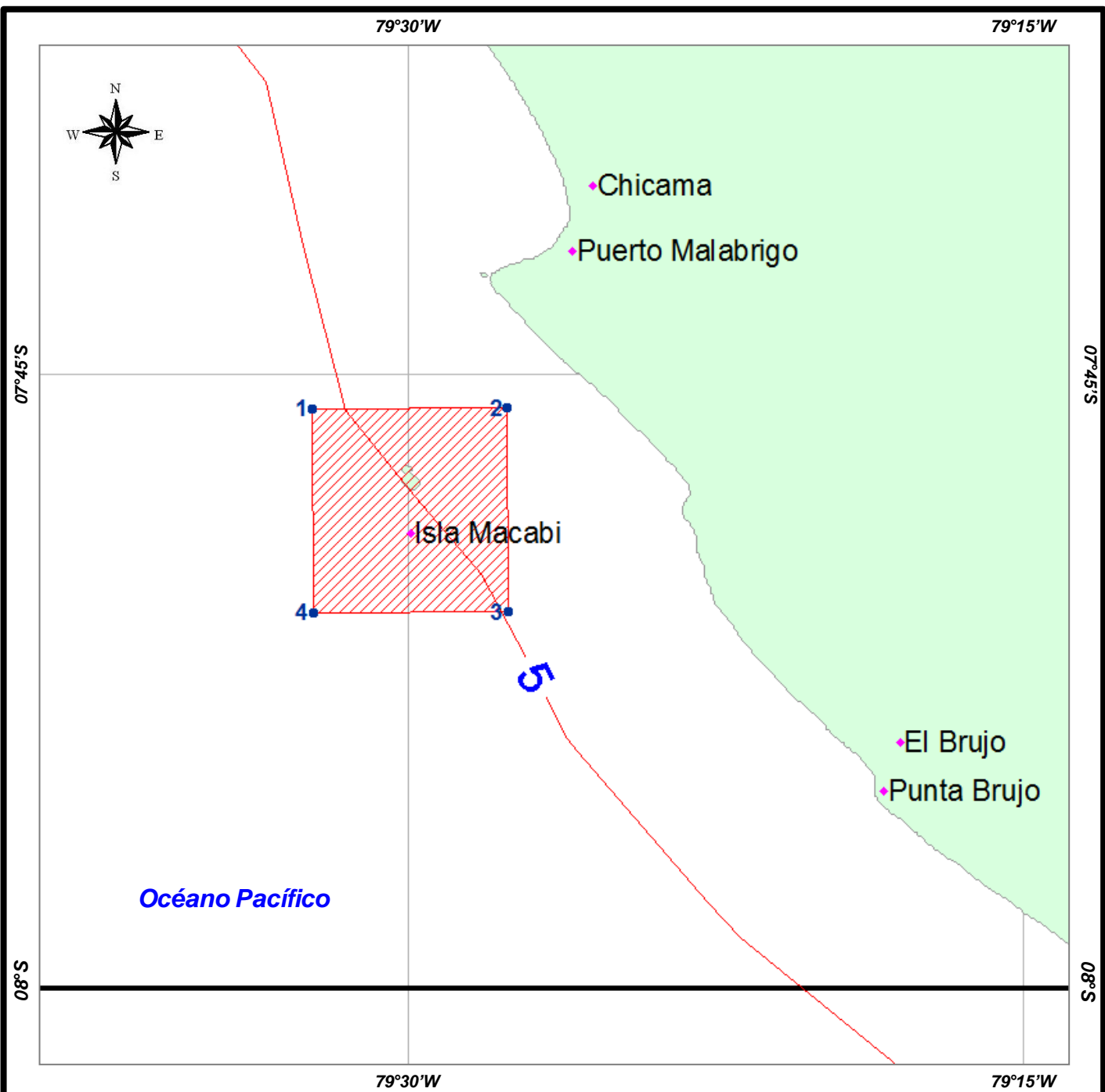
Isla Lobos de Afuera

N°	LATITUD	LONGITUD
1	6 ° 53 ' 44 "S	80 ° 45 ' 53 "W
2	6 ° 53 ' 43 "S	80 ° 41 ' 16 "W
3	6 ° 58 ' 58 "S	80 ° 41 ' 13 "W
4	6 ° 58 ' 58 "S	80 ° 45 ' 53 "W

LEYENDA	
DESCRIPCIÓN	COLOR
a) Zona Terrestre	
b) Zona Restringida	

SIGNOS CONVENCIONALES	
	Punto
	Centro Poblado
	Línea 5 MN

Fuente: SERNANP, MINAM



Isla Macabí

N°	LATITUD	LONGITUD
1	7 ° 45 ' 51 "S	79 ° 32 ' 22 "W
2	7 ° 45 ' 50 "S	79 ° 27 ' 36 "W
3	7 ° 50 ' 49 "S	79 ° 27 ' 35 "W
4	7 ° 50 ' 50 "S	79 ° 32 ' 21 "W


Fuente: SERNANP, MINAM

LEYENDA	
DESCRIPCIÓN	COLOR
a) Zona Terrestre	
b) Zona Restringida	

SIGNOS CONVENCIONALES	
	Punto
	Centro Poblado
	Línea 5 MN

79°W

78°45'W



08°30'S

08°30'S

Punta Guañape

Punta Salir

Océano Pacífico

79°W

78°45'W

Isla Guañape Norte y Sur

N°	LATITUD	LONGITUD
1	8° 30' 6" S	79° 0' 4" W
2	8° 30' 5" S	78° 55' 45" W
3	8° 35' 54" S	78° 55' 44" W
4	8° 35' 55" S	79° 0' 2" W

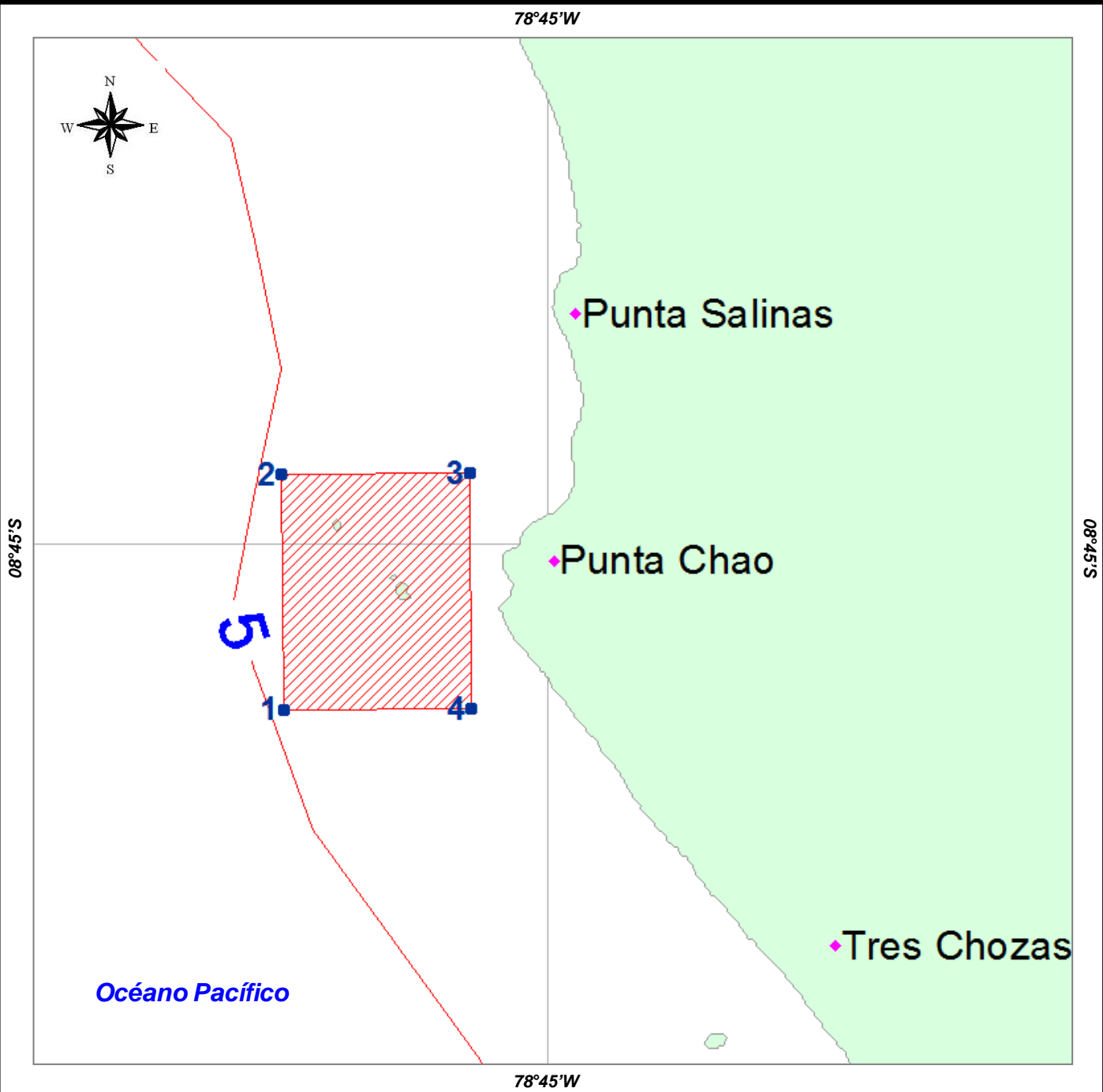
Fuente: SERNANP, MINAM

LEYENDA

DESCRIPCIÓN	COLOR
a) Zona Terrestre	
b) Zona Restringida	

SIGNOS CONVENCIONALES

	Punto
	Centro Poblado
	Línea 5 MN



Isla Chao

N°	LATITUD	LONGITUD
1	8 ° 47 ' 53 "S	78 ° 49 ' 34 "W
2	8 ° 43 ' 48 "S	78 ° 49 ' 36 "W
3	8 ° 43 ' 47 "S	78 ° 46 ' 21 "W
4	8 ° 47 ' 52 "S	78 ° 46 ' 19 "W

Fuente: SERNANP, MINAM

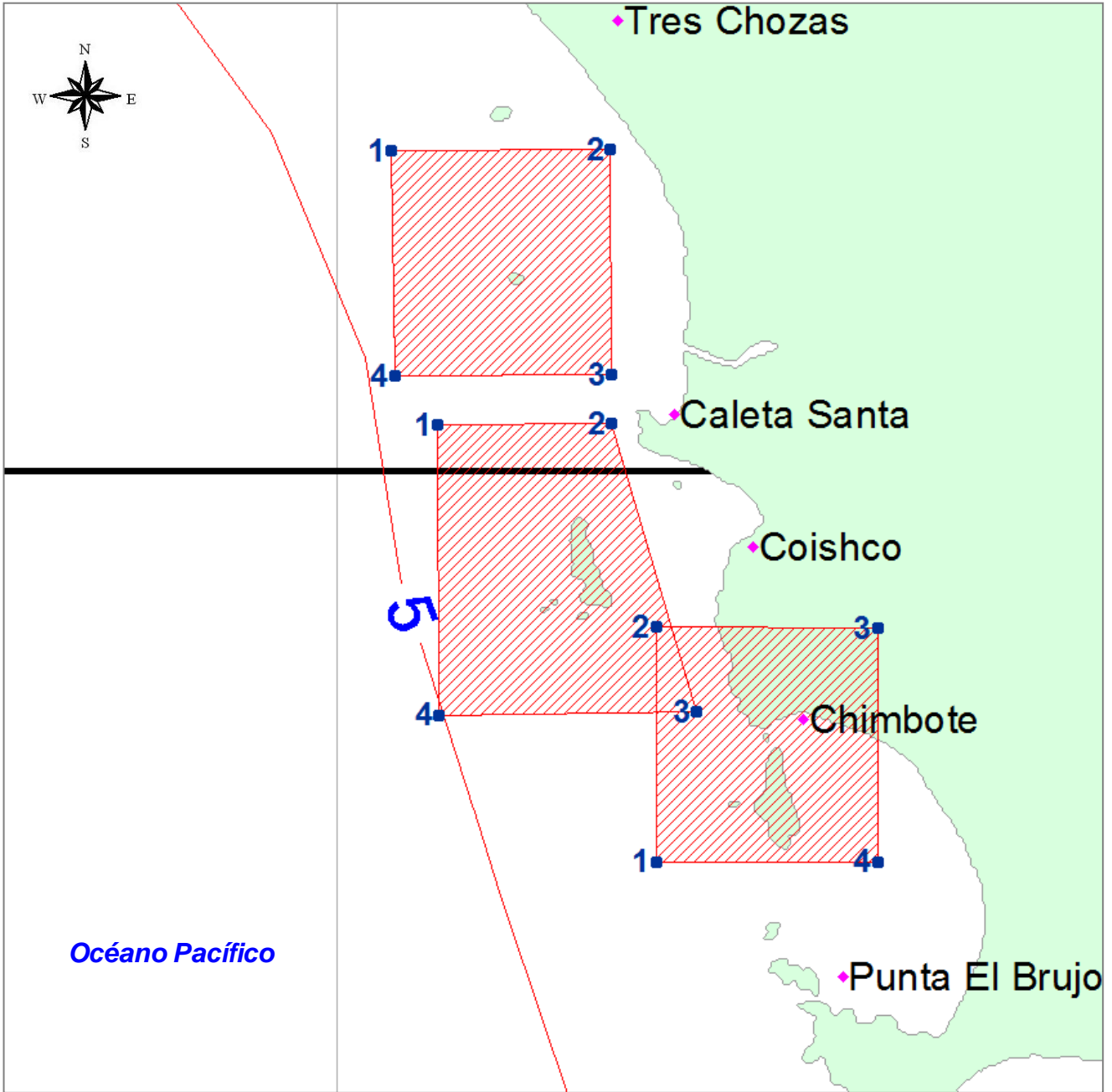
LEYENDA	
DESCRIPCIÓN	COLOR
a) Zona Terrestre	
b) Zona Restringida	

SIGNOS CONVENCIONALES	
	Punto
	Centro Poblado
	Línea 5 MN

78°45'W

09°S

09°S



78°45'W

Isla Santa

N°	LATITUD	LONGITUD
1	8 ° 59 ' 10 "S	78 ° 43 ' 13 "W
2	8 ° 59 ' 9 "S	78 ° 40 ' 7 "W
3	9 ° 4 ' 17 "S	78 ° 38 ' 37 "W
4	9 ° 4 ' 20 "S	78 ° 43 ' 11 "W

Islote Corcovado

N°	LATITUD	LONGITUD
1	8 ° 54 ' 19 "S	78 ° 44 ' 1 "W
2	8 ° 54 ' 17 "S	78 ° 40 ' 9 "W
3	8 ° 58 ' 17 "S	78 ° 40 ' 7 "W
4	8 ° 58 ' 19 "S	78 ° 43 ' 58 "W

Chimbote

N°	LATITUD	LONGITUD
1	9 ° 6 ' 57 "S	78 ° 39 ' 20 "W
2	9 ° 2 ' 47 "S	78 ° 39 ' 20 "W
3	9 ° 2 ' 48 "S	78 ° 35 ' 23 "W
4	9 ° 6 ' 57 "S	78 ° 35 ' 23 "W

LEYENDA	
DESCRIPCIÓN	COLOR
a) Zona Terrestre	
b) Zona Restringida	

SIGNOS CONVENCIONALES	
	Punto
	Centro Poblado
	Línea 5 MN

Fuente: SERNANP, MINAM

78°15'W



Punta Pan de Azucar

Punta Patillos

Caleta Culebra

Huarmey

10°S

Océano Pacífico

51

78°15'W

Punta Culebras

N°	LATITUD	LONGITUD
1	9 ° 56 ' 57 "S	78 ° 16 ' 4 "W
2	9 ° 56 ' 1 "S	78 ° 15 ' 47 "W
3	9 ° 55 ' 14 "S	78 ° 14 ' 57 "W
4	9 ° 57 ' 11 "S	78 ° 13 ' 35 "W
5	9 ° 59 ' 24 "S	78 ° 12 ' 33 "W
6	9 ° 59 ' 30 "S	78 ° 13 ' 47 "W
7	9 ° 58 ' 51 "S	78 ° 15 ' 20 "W
8	9 ° 57 ' 51 "S	78 ° 16 ' 5 "W

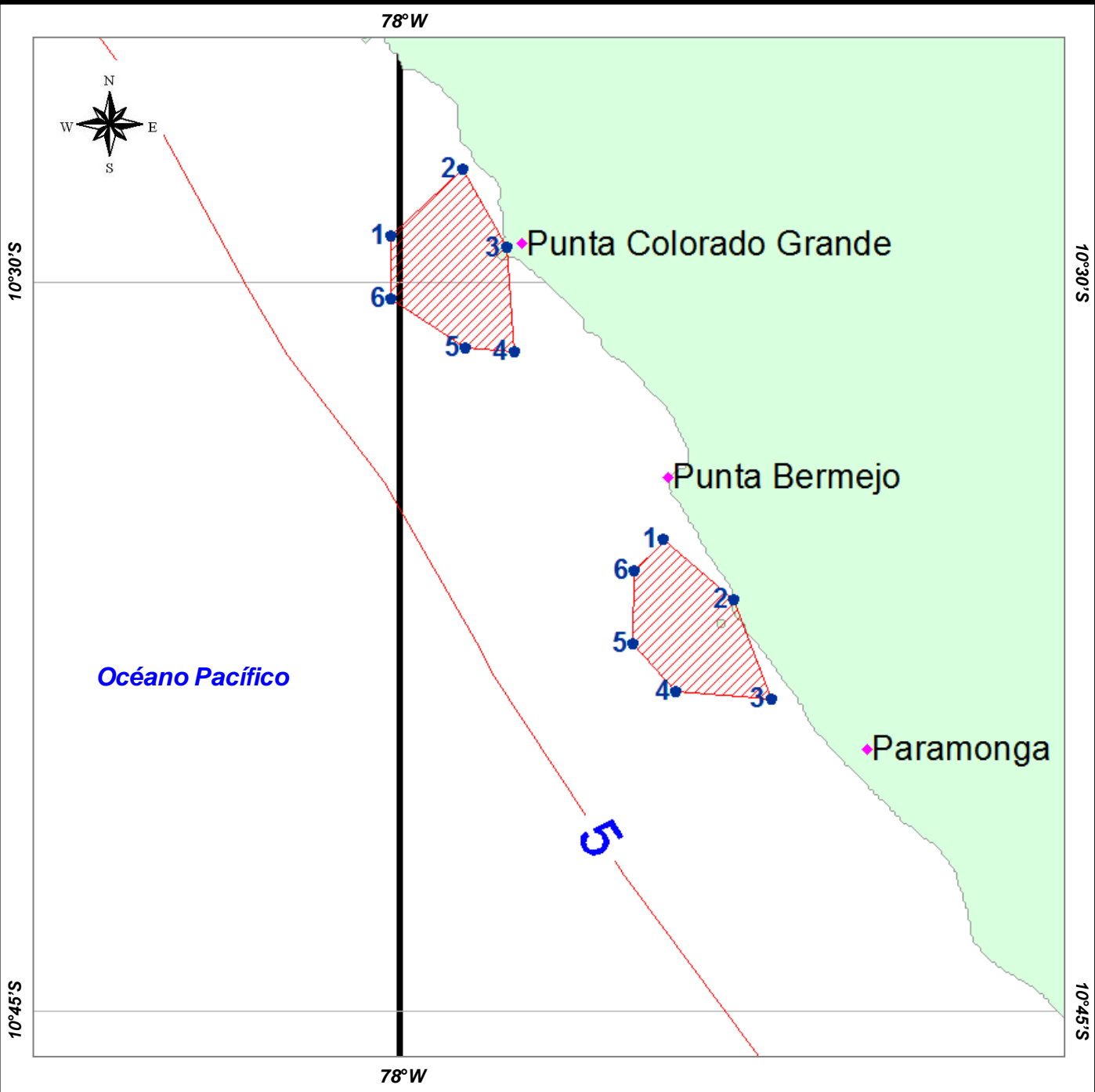
LEYENDA

DESCRIPCIÓN	COLOR
a) Zona Terrestre	
b) Zona Restringida	

SIGNOS CONVENCIONALES

	Punto
	Centro Poblado
	Línea 5 MN

Fuente: SERNANP, MINAM



Punta Colorado

N°	LATITUD	LONGITUD
1	10 ° 29 ' 1 "S	78 ° 0 ' 11 "W
2	10 ° 27 ' 39 "S	77 ° 58 ' 44 "W
3	10 ° 29 ' 17 "S	77 ° 57 ' 49 "W
4	10 ° 31 ' 25 "S	77 ° 57 ' 40 "W
5	10 ° 31 ' 20 "S	77 ° 58 ' 39 "W
6	10 ° 30 ' 20 "S	78 ° 0 ' 12 "W

Punta Litera

N°	LATITUD	LONGITUD
1	10 ° 35 ' 16 "S	77 ° 54 ' 35 "W
2	10 ° 36 ' 31 "S	77 ° 53 ' 9 "W
3	10 ° 38 ' 33 "S	77 ° 52 ' 23 "W
4	10 ° 38 ' 24 "S	77 ° 54 ' 20 "W
5	10 ° 37 ' 25 "S	77 ° 55 ' 13 "W
6	10 ° 35 ' 55 "S	77 ° 55 ' 12 "W

LEYENDA	
DESCRIPCIÓN	COLOR
a) Zona Terrestre	
b) Zona Restringida	

SIGNOS CONVENCIONALES	
	Punto
	Centro Poblado
	Línea 5 MN

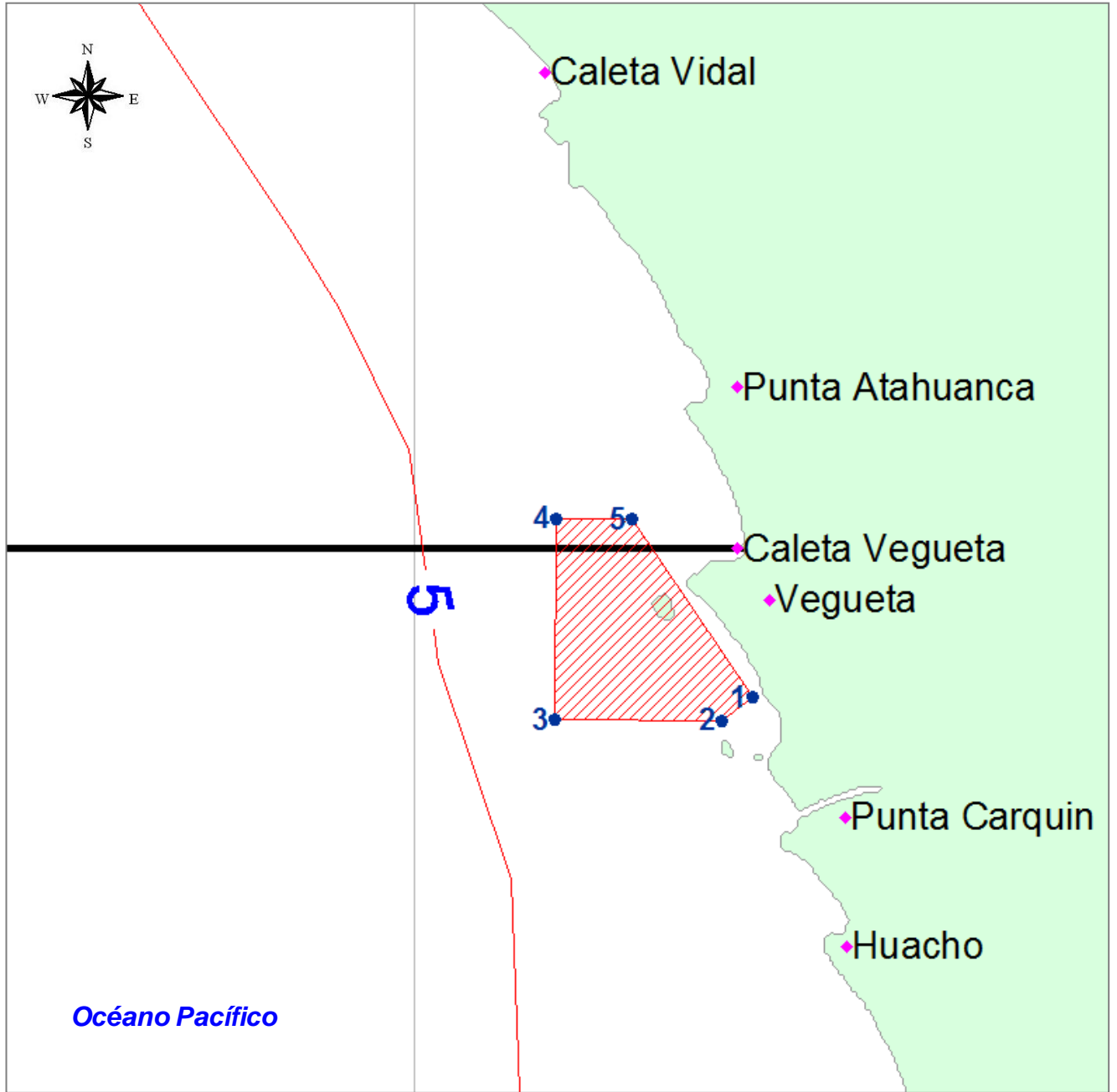
Fuente: SERNANP, MINAM

77°45'W



11°S

11°S



77°45'W

Océano Pacífico

Islote Don Martín

N°	LATITUD	LONGITUD
1	11 ° 2 ' 46 "S	77 ° 38 ' 43 "W
2	11 ° 3 ' 12 "S	77 ° 39 ' 17 "W
3	11 ° 3 ' 11 "S	77 ° 42 ' 24 "W
4	10 ° 59 ' 26 "S	77 ° 42 ' 21 "W
5	10 ° 59 ' 27 "S	77 ° 40 ' 58 "W

LEYENDA	
DESCRIPCIÓN	COLOR
a) Zona Terrestre	
b) Zona Restringida	

SIGNOS CONVENCIONALES	
	Punto
	Centro Poblado
	Línea 5 MN

Fuente: SERNANP, MINAM

77°45'W

11°15'S



Océano Pacífico

Punta Salinas

11°30'S

77°45'W

Punta Salinas
Isla Huampanú
Isla mazorca

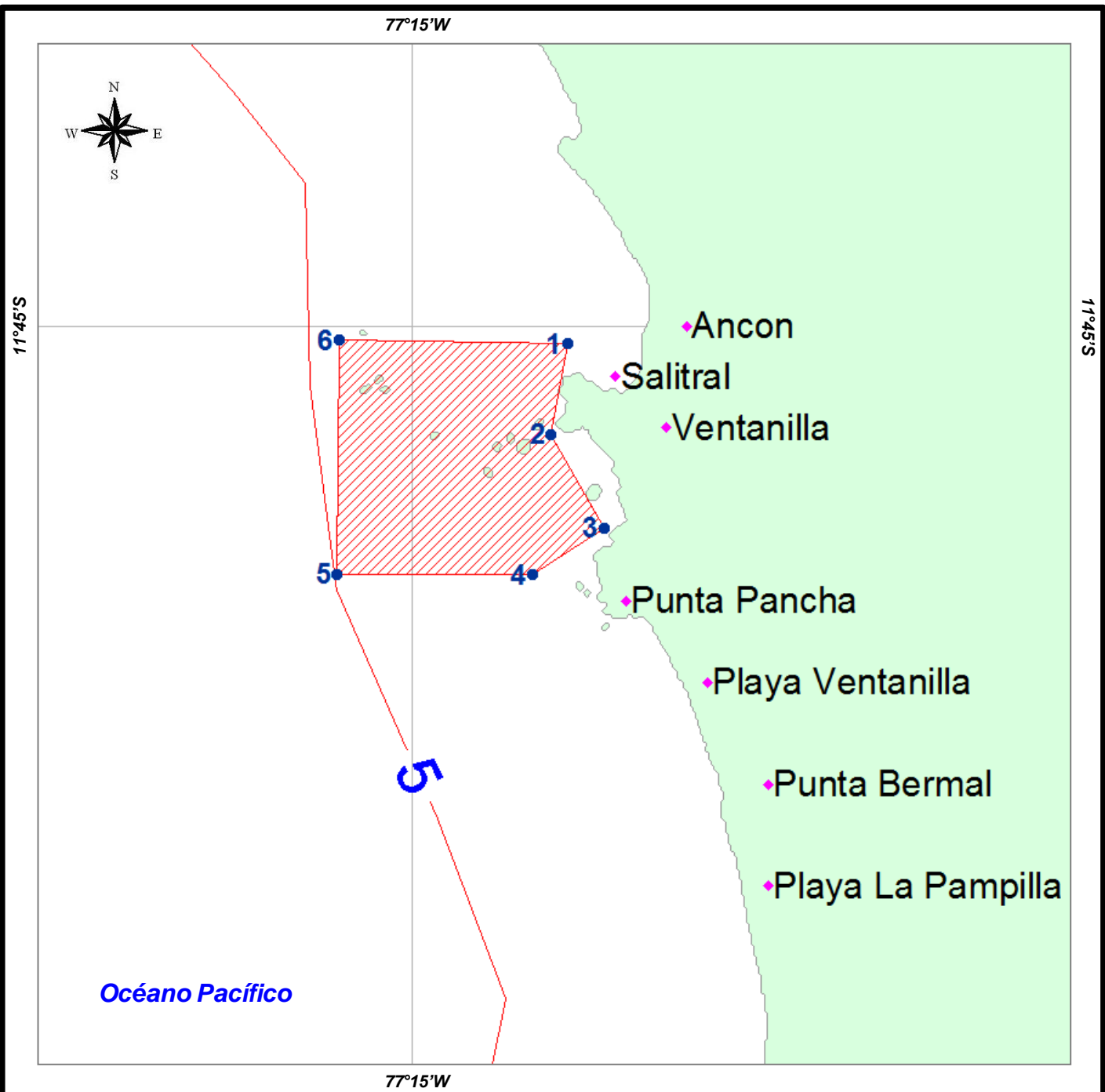
N°	LATITUD	LONGITUD
1	11 ° 15 ' 16 "S	77 ° 39 ' 27 "W
2	11 ° 20 ' 17 "S	77 ° 38 ' 32 "W
3	11 ° 25 ' 49 "S	77 ° 44 ' 14 "W
4	11 ° 23 ' 11 "S	77 ° 47 ' 19 "W

N°	LATITUD	LONGITUD
1	11 ° 28 ' 49 "S	77 ° 52 ' 37 "W
2	11 ° 27 ' 22 "S	77 ° 53 ' 16 "W
3	11 ° 25 ' 44 "S	77 ° 52 ' 37 "W
4	11 ° 25 ' 9 "S	77 ° 51 ' 3 "W
5	11 ° 25 ' 47 "S	77 ° 49 ' 40 "W
6	11 ° 27 ' 15 "S	77 ° 49 ' 8 "W
7	11 ° 28 ' 42 "S	77 ° 49 ' 36 "W
8	11 ° 29 ' 20 "S	77 ° 51 ' 7 "W

LEYENDA	
DESCRIPCIÓN	COLOR
a) Zona Terrestre	
b) Zona Restringida	

SIGNOS CONVENCIONALES	
	Punto
	Centro Poblado
	Línea 5 MN

Fuente: SERNANP, MINAM



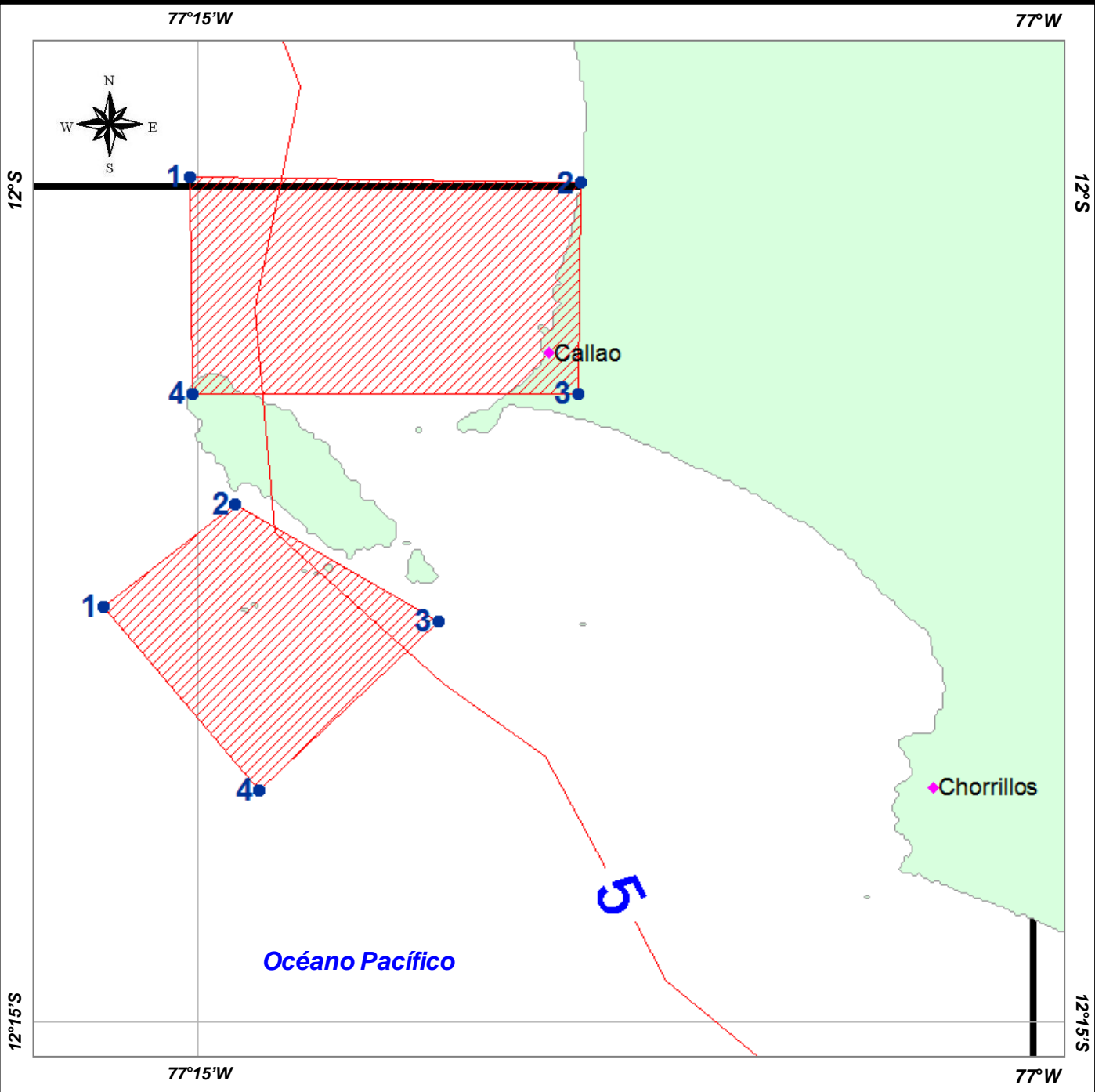
Islote Grupo de Pescadores

N°	LATITUD	LONGITUD
1	11 ° 45 ' 21 "S	77 ° 11 ' 57 "W
2	11 ° 47 ' 8 "S	77 ° 12 ' 16 "W
3	11 ° 48 ' 58 "S	77 ° 11 ' 13 "W
4	11 ° 49 ' 53 "S	77 ° 12 ' 38 "W
5	11 ° 49 ' 52 "S	77 ° 16 ' 28 "W
6	11 ° 45 ' 17 "S	77 ° 16 ' 25 "W

Fuente: SERNANP, MINAM

LEYENDA	
DESCRIPCIÓN	COLOR
a) Zona Terrestre	
b) Zona Restringida	

SIGNOS CONVENCIONALES	
	Punto
	Centro Poblado
	Línea 5 MN



Callao

N°	LATITUD	LONGITUD
1	11 ° 59 ' 51 "S	77 ° 15 ' 8 "W
2	11 ° 59 ' 57 "S	77 ° 8 ' 7 "W
3	12 ° 3 ' 44 "S	77 ° 8 ' 10 "W
4	12 ° 3 ' 44 "S	77 ° 15 ' 5 "W

Islas Cavinzas e Islotes Palominos

N°	LATITUD	LONGITUD
1	12 ° 7 ' 32 "S	77 ° 16 ' 41 "W
2	12 ° 5 ' 42 "S	77 ° 14 ' 19 "W
3	12 ° 7 ' 48 "S	77 ° 10 ' 40 "W
4	12 ° 10 ' 50 "S	77 ° 13 ' 53 "W

LEYENDA

DESCRIPCIÓN	COLOR
a) Zona Terrestre	
b) Zona Restringida	

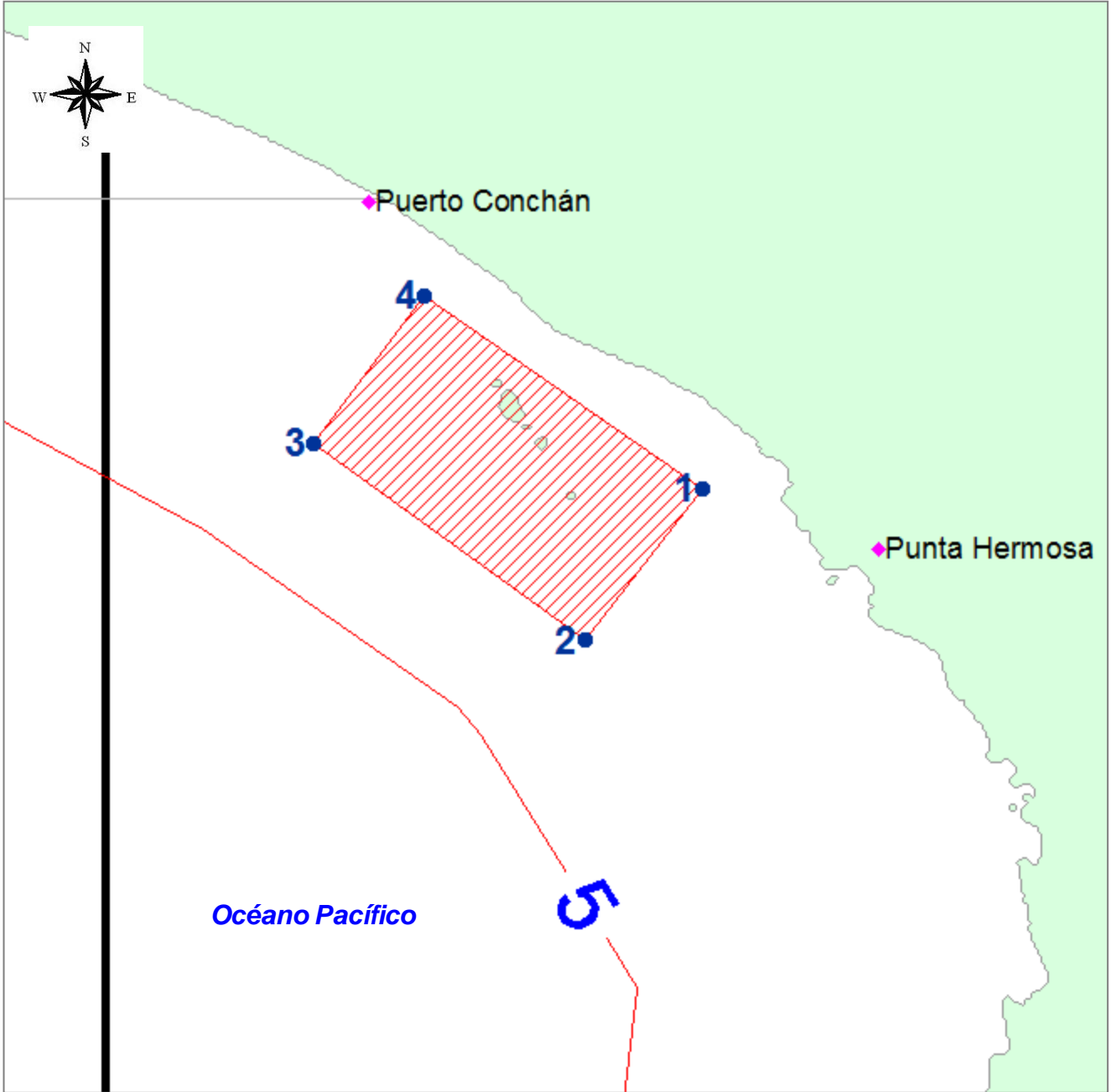
SIGNOS CONVENCIONALES

- Punto
- Centro Poblado
- Línea 5 MN

Fuente: SERNANP, MINAM

77°W

12°15'S



77°W

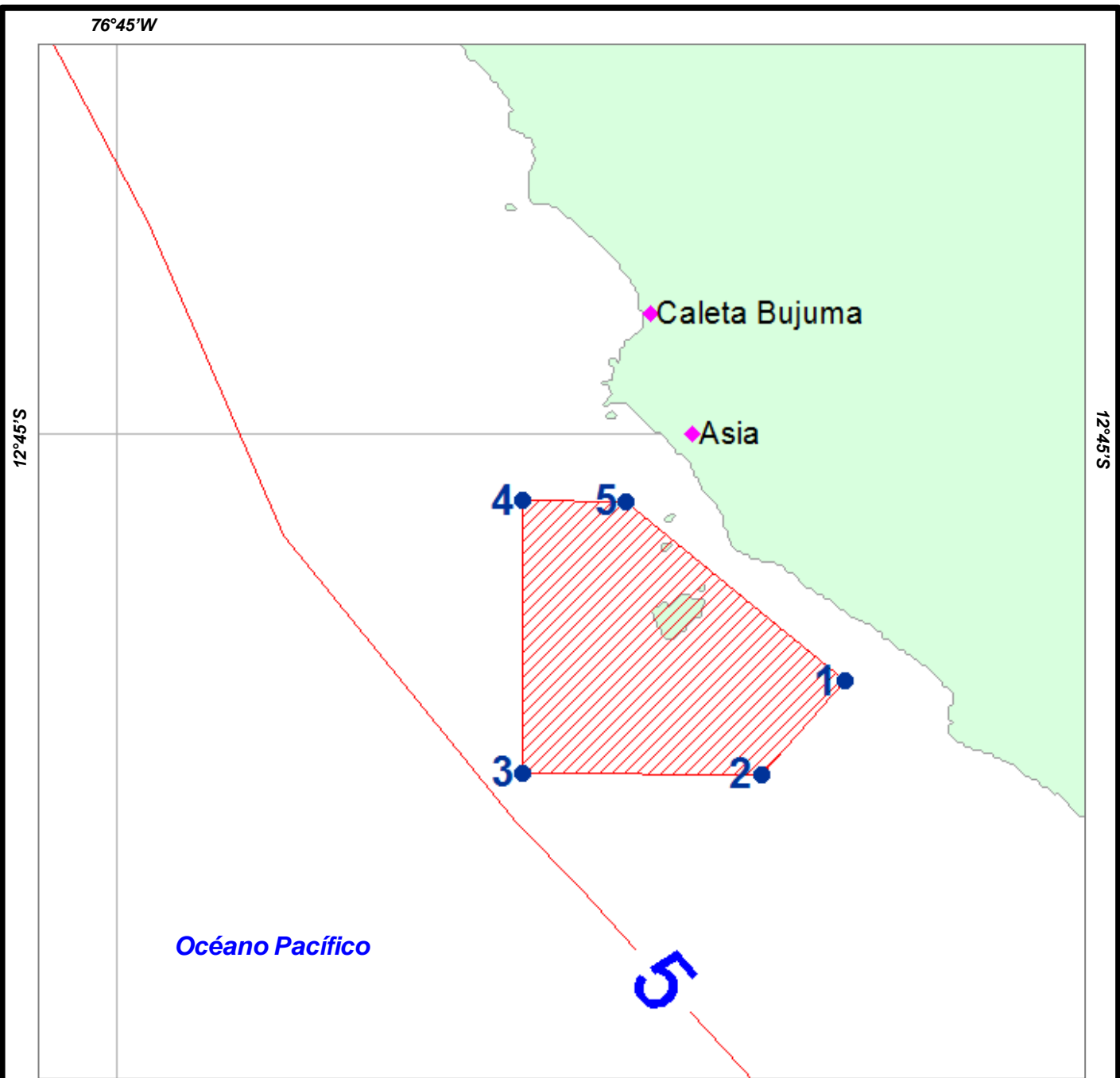
Isla Pachacamac

N°	LATITUD	LONGITUD
1	12 ° 19 ' 7 "S	76 ° 51 ' 30 "W
2	12 ° 21 ' 17 "S	76 ° 53 ' 10 "W
3	12 ° 18 ' 29 "S	76 ° 57 ' 2 "W
4	12 ° 16 ' 23 "S	76 ° 55 ' 27 "W

Fuente: SERNANP, MINAM

LEYENDA	
DESCRIPCIÓN	COLOR
a) Zona Terrestre	
b) Zona Restringida	

SIGNOS CONVENCIONALES	
	Punto
	Centro Poblado
	Línea 5 MN



Isla Asia

N°	LATITUD	LONGITUD
1	12 ° 48 ' 21 "S	76 ° 35 ' 8 "W
2	12 ° 49 ' 36 "S	76 ° 36 ' 16 "W
3	12 ° 49 ' 35 "S	76 ° 39 ' 30 "W
4	12 ° 45 ' 54 "S	76 ° 39 ' 30 "W
5	12 ° 45 ' 55 "S	76 ° 38 ' 6 "W

LEYENDA	
DESCRIPCIÓN	COLOR
a) Zona Terrestre	
b) Zona Restringida	

SIGNOS CONVENCIONALES	
	Punto
	Centro Poblado
	Línea 5 MN

Fuente: SERNANP, MINAM

76°30'W

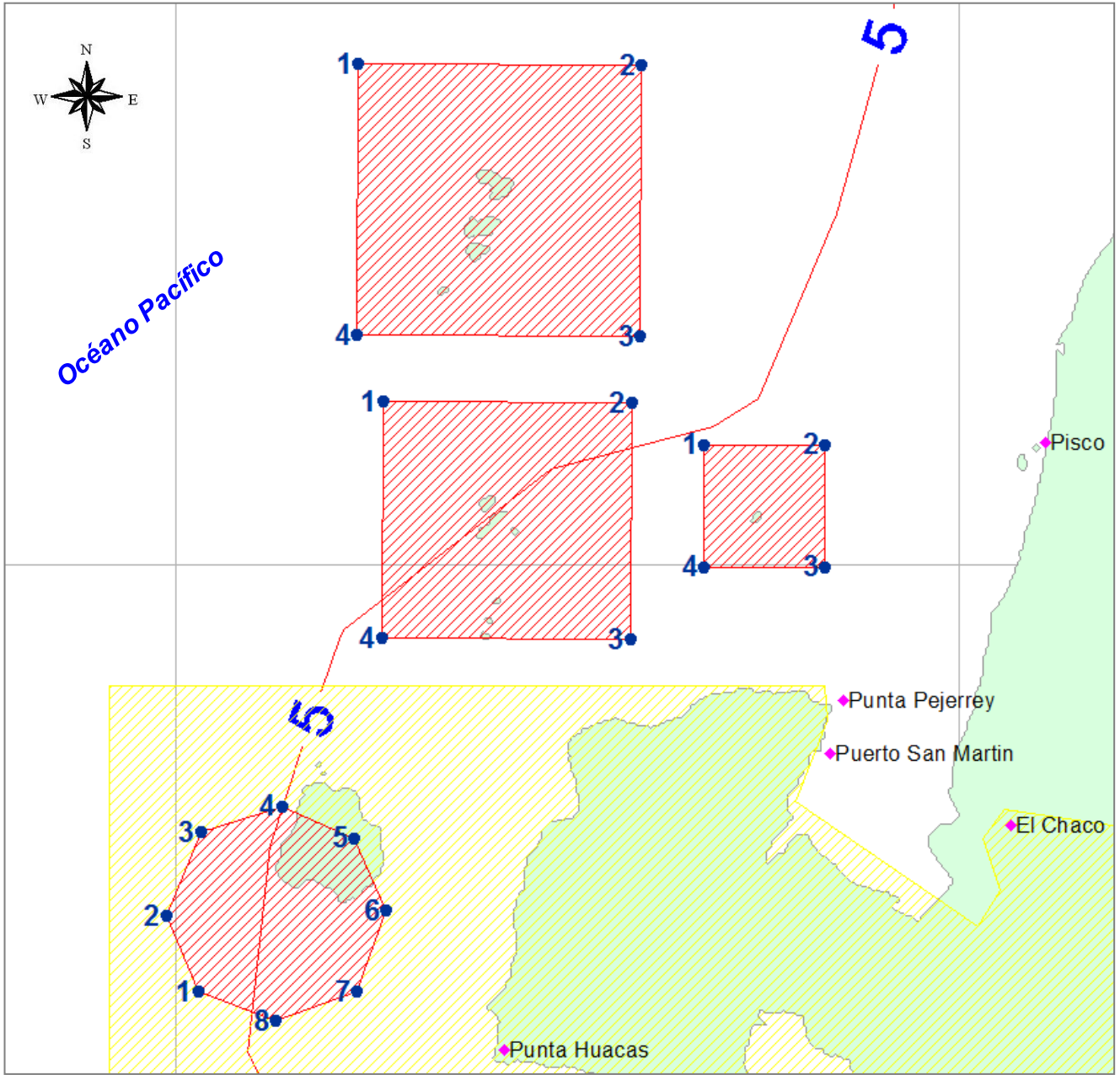
76°15'W



Océano Pacífico

13°45'S

13°45'S



76°30'W

76°15'W

**Islas Chincha Norte, Centro y Sur
Islas Ballestas Norte, Centro y Sur
San Gallán**

N°	LATITUD	LONGITUD
1	13 ° 35 ' 23 "S	76 ° 26 ' 30 "W
2	13 ° 35 ' 25 "S	76 ° 21 ' 4 "W
3	13 ° 40 ' 37 "S	76 ° 21 ' 6 "W
4	13 ° 40 ' 35 "S	76 ° 26 ' 32 "W

N°	LATITUD	LONGITUD
1	13 ° 41 ' 52 "S	76 ° 26 ' 2 "W
2	13 ° 41 ' 53 "S	76 ° 21 ' 16 "W
3	13 ° 46 ' 26 "S	76 ° 21 ' 18 "W
4	13 ° 46 ' 24 "S	76 ° 26 ' 3 "W

N°	LATITUD	LONGITUD
1	13 ° 42 ' 41 "S	76 ° 19 ' 53 "W
2	13 ° 42 ' 41 "S	76 ° 17 ' 34 "W
3	13 ° 45 ' 2 "S	76 ° 17 ' 34 "W
4	13 ° 45 ' 2 "S	76 ° 19 ' 53 "W

N°	LATITUD	LONGITUD
1	13 ° 53 ' 11 "S	76 ° 29 ' 35 "W
2	13 ° 51 ' 44 "S	76 ° 30 ' 11 "W
3	13 ° 50 ' 7 "S	76 ° 29 ' 31 "W
4	13 ° 49 ' 38 "S	76 ° 27 ' 58 "W
5	13 ° 50 ' 14 "S	76 ° 26 ' 35 "W
6	13 ° 51 ' 37 "S	76 ° 25 ' 58 "W
7	13 ° 53 ' 11 "S	76 ° 26 ' 31 "W
8	13 ° 53 ' 44 "S	76 ° 28 ' 5 "W

LEYENDA	
DESCRIPCIÓN	COLOR
a) Zona Terrestre	
b) Zona Restringida	
c) Reserva Nacional de Paracas	

SIGNOS CONVENCIONALES	
	Punto
	Centro Poblado
	Línea 5 MN

76°30'W

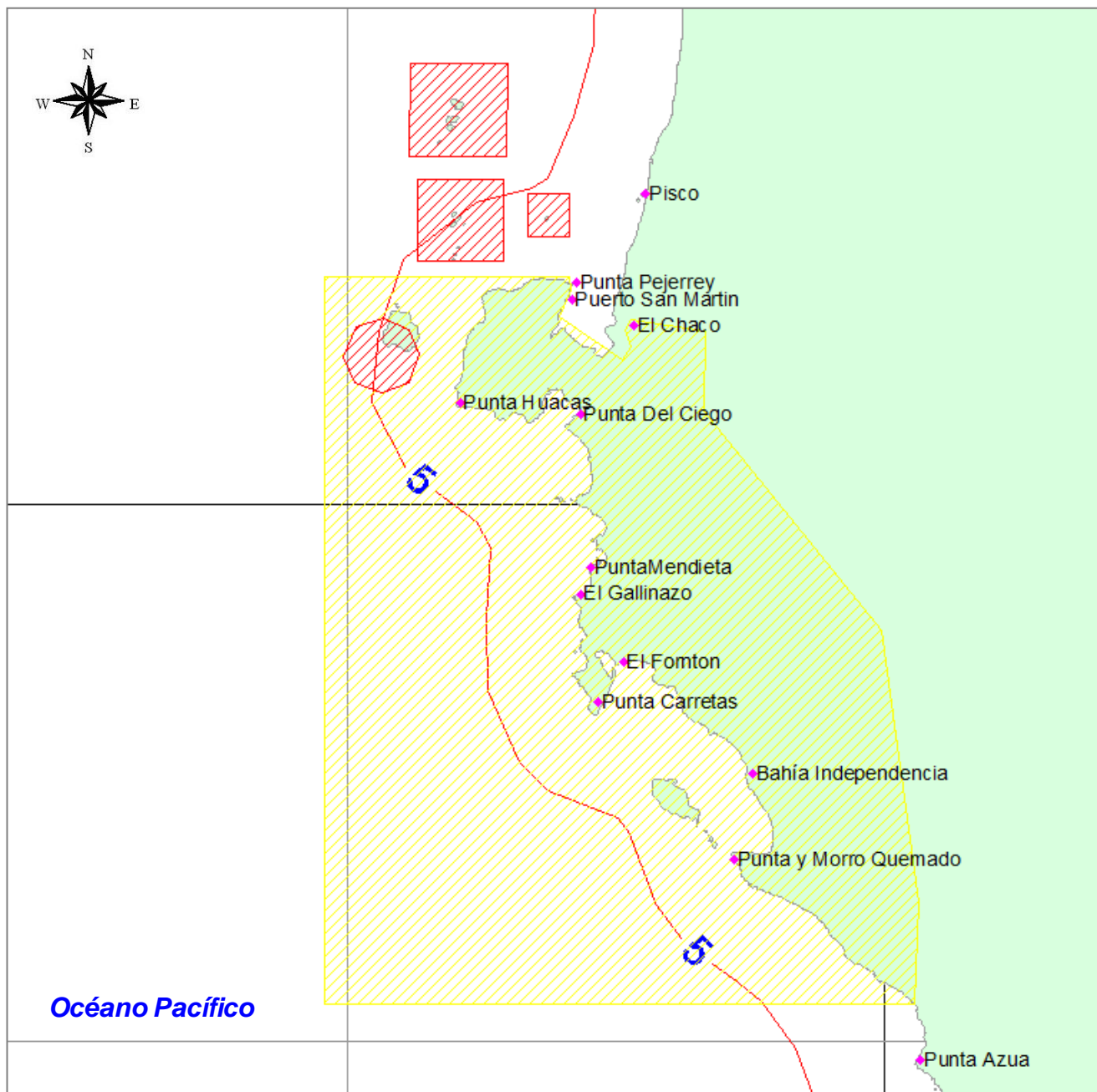
76°W

14°S

14°S

14°30'S

14°30'S



76°30'W

76°W

Reserva Nacional de Paracas

N°	LATITUD	LONGITUD	N°	LATITUD	LONGITUD
1	13 ° 47 ' 19 "S	76 ° 31 ' 17 "W	8	13 ° 49 ' 42 "S	76 ° 14 ' 8 "W
2	13 ° 47 ' 19 "S	76 ° 17 ' 34 "W	9	13 ° 50 ' 18 "S	76 ° 10 ' 1 "W
3	13 ° 47 ' 59 "S	76 ° 17 ' 31 "W	10	13 ° 54 ' 48 "S	76 ° 10 ' 5 "W
4	13 ° 49 ' 32 "S	76 ° 18 ' 8 "W	11	14 ° 7 ' 1 "S	76 ° 0 ' 12 "W
5	13 ° 51 ' 55 "S	76 ° 14 ' 38 "W	12	14 ° 22 ' 13 "S	75 ° 58 ' 9 "W
6	13 ° 51 ' 15 "S	76 ° 14 ' 11 "W	13	14 ° 27 ' 53 "S	75 ° 58 ' 19 "W
7	13 ° 50 ' 15 "S	76 ° 14 ' 31 "W	14	14 ° 27 ' 53 "S	76 ° 31 ' 17 "W

LEYENDA

DESCRIPCIÓN	COLOR
a) Zona Terrestre	
b) Zona Restringida	
c) Reserva Nacional de Paracas	

SIGNOS CONVENCIONALES

- | | |
|--|----------------|
| | Punto |
| | Centro Poblado |
| | Línea 5 MN |

Fuente: SERNANP, MINAM

76°W

75°45'W



◆ Punta Infernillos



5

Océano Pacífico

14°45'S

14°45'S

76°W

75°45'W

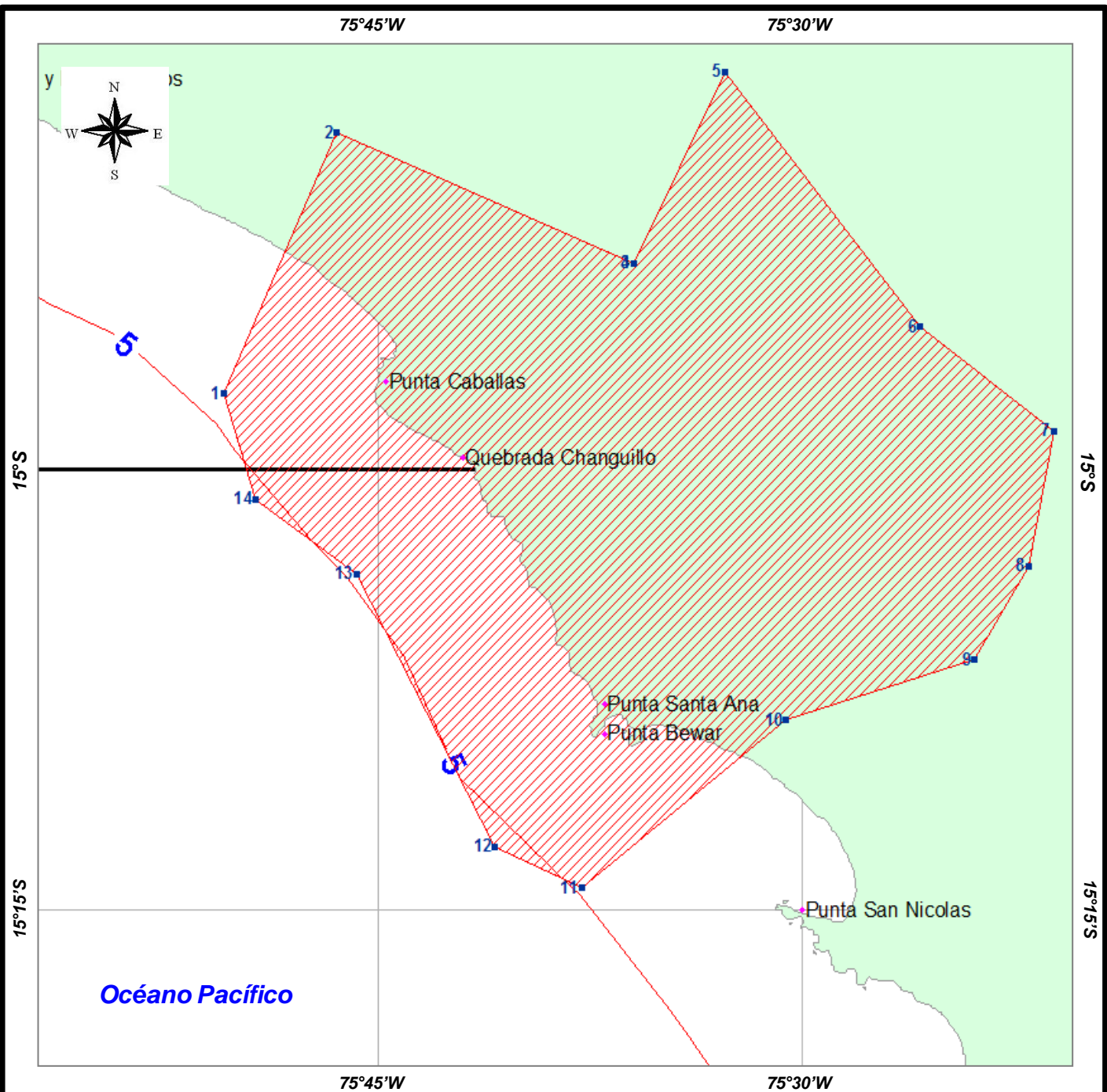
Punta Lomitas

N°	LATITUD	LONGITUD
1	14 ° 44 ' 46 "S	75 ° 52 ' 33 "W
2	14 ° 44 ' 10 "S	75 ° 53 ' 16 "W
3	14 ° 42 ' 10 "S	75 ° 53 ' 15 "W
4	14 ° 41 ' 19 "S	75 ° 52 ' 29 "W
5	14 ° 42 ' 35 "S	75 ° 51 ' 3 "W
6	14 ° 42 ' 59 "S	75 ° 50 ' 54 "W
7	14 ° 44 ' 29 "S	75 ° 49 ' 47 "W
8	14 ° 45 ' 1 "S	75 ° 50 ' 25 "W

LEYENDA	
DESCRIPCIÓN	COLOR
a) Zona Terrestre	
b) Zona Restringida	

SIGNOS CONVENCIONALES	
	Punto
	Centro Poblado
	Línea 5 MN

Fuente: SERNANP, MINAM



Reserva Nacional de San Fernando

N°	LATITUD	LONGITUD
1	14 ° 57 ' 24 "S	75 ° 35 ' 27 "W
2	14 ° 48 ' 31 "S	75 ° 31 ' 28 "W
3	14 ° 52 ' 58 "S	75 ° 20 ' 59 "W
4	14 ° 52 ' 58 "S	75 ° 20 ' 59 "W
5	14 ° 46 ' 27 "S	75 ° 17 ' 45 "W
6	14 ° 55 ' 7 "S	75 ° 10 ' 51 "W
7	14 ° 58 ' 41 "S	75 ° 6 ' 9 "W

N°	LATITUD	LONGITUD
8	15 ° 3 ' 17 "S	75 ° 7 ' 2 "W
9	15 ° 6 ' 29 "S	75 ° 8 ' 56 "W
10	15 ° 8 ' 31 "S	75 ° 15 ' 36 "W
11	15 ° 14 ' 15 "S	75 ° 22 ' 48 "W
12	15 ° 12 ' 50 "S	75 ° 25 ' 53 "W
13	15 ° 3 ' 34 "S	75 ° 30 ' 45 "W
14	15 ° 1 ' 0 "S	75 ° 34 ' 19 "W

LEYENDA	
DESCRIPCIÓN	COLOR
a) Zona Terrestre	
b) Zona Restringida	

SIGNOS CONVENCIONALES	
	Punto
	Centro Poblado
	Línea 5 MN

Fuente: SERNANP, MINAM

75°15'W

15°15'S

15°15'S



Punta San Nicolas

San Juan

5

Océano Pacífico

15°30'S

15°30'S

75°15'W

Punta San Juan

N°	LATITUD	LONGITUD
1	15 ° 24 ' 18 "S	75 ° 12 ' 56 "W
2	15 ° 23 ' 27 "S	75 ° 13 ' 57 "W
3	15 ° 22 ' 8 "S	75 ° 13 ' 58 "W
4	15 ° 21 ' 10 "S	75 ° 13 ' 35 "W
5	15 ° 20 ' 40 "S	75 ° 13 ' 6 "W
6	15 ° 21 ' 38 "S	75 ° 11 ' 23 "W
7	15 ° 23 ' 50 "S	75 ° 10 ' 35 "W
8	15 ° 24 ' 18 "S	75 ° 11 ' 8 "W

LEYENDA	
DESCRIPCIÓN	COLOR
a) Zona Terrestre	
b) Zona Restringida	

SIGNOS CONVENCIONALES	
	Punto
	Centro Poblado
	Línea 5 MN

Fuente: SERNANP, MINAM

75°W

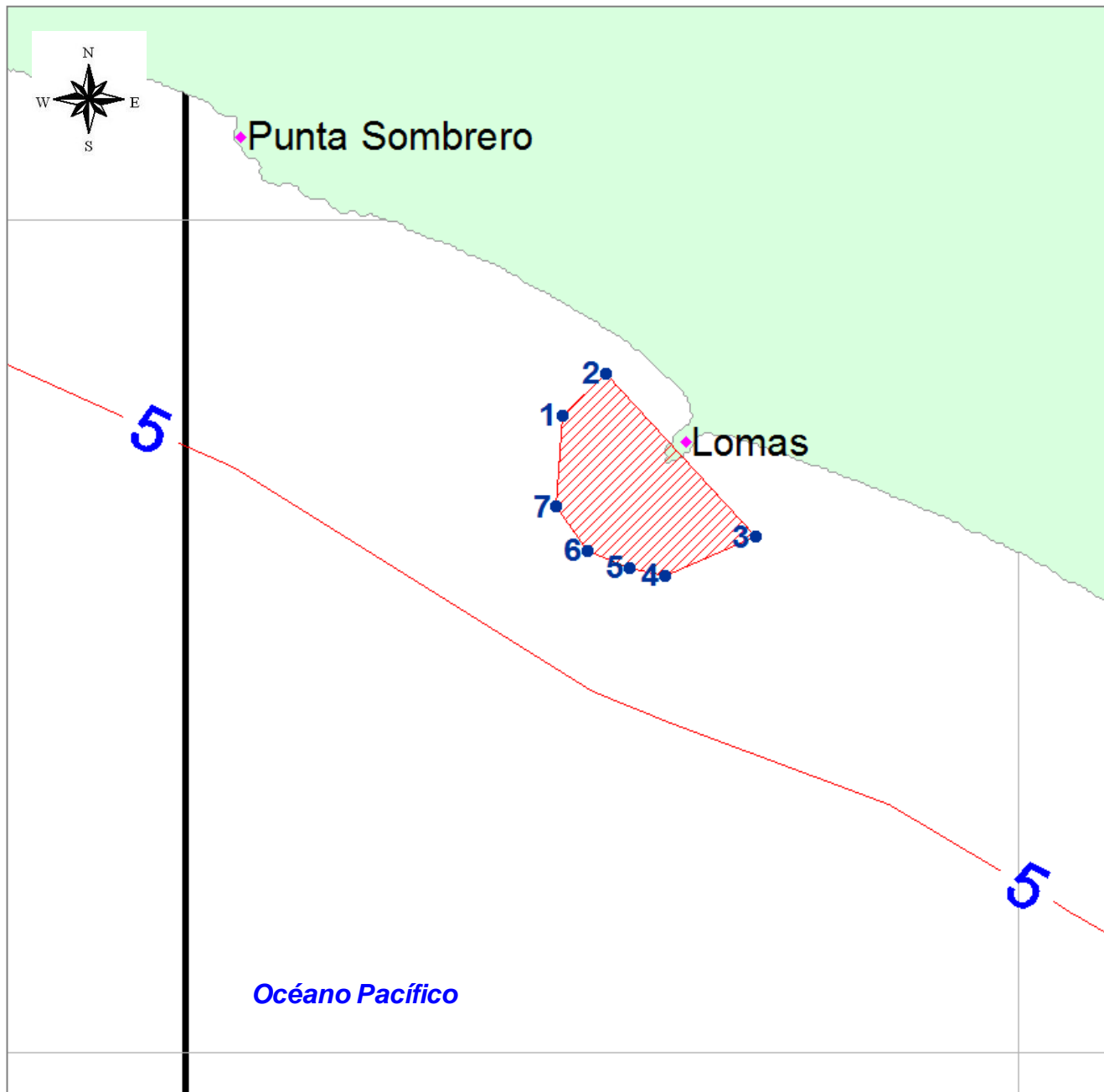
74°45'W

15°30'S

15°30'S

15°45'S

15°45'S



75°W

74°45'W

Punta Lomas

N°	LATITUD	LONGITUD
1	15 ° 33 ' 31 "S	74 ° 53 ' 12 "W
2	15 ° 32 ' 46 "S	74 ° 52 ' 26 "W
3	15 ° 35 ' 42 "S	74 ° 49 ' 44 "W
4	15 ° 36 ' 24 "S	74 ° 51 ' 22 "W
5	15 ° 36 ' 15 "S	74 ° 52 ' 1 "W
6	15 ° 35 ' 57 "S	74 ° 52 ' 46 "W
7	15 ° 35 ' 10 "S	74 ° 53 ' 19 "W

Fuente: SERNANP, MINAM

LEYENDA

DESCRIPCIÓN	COLOR
a) Zona Terrestre	
b) Zona Restringida	

SIGNOS CONVENCIONALES

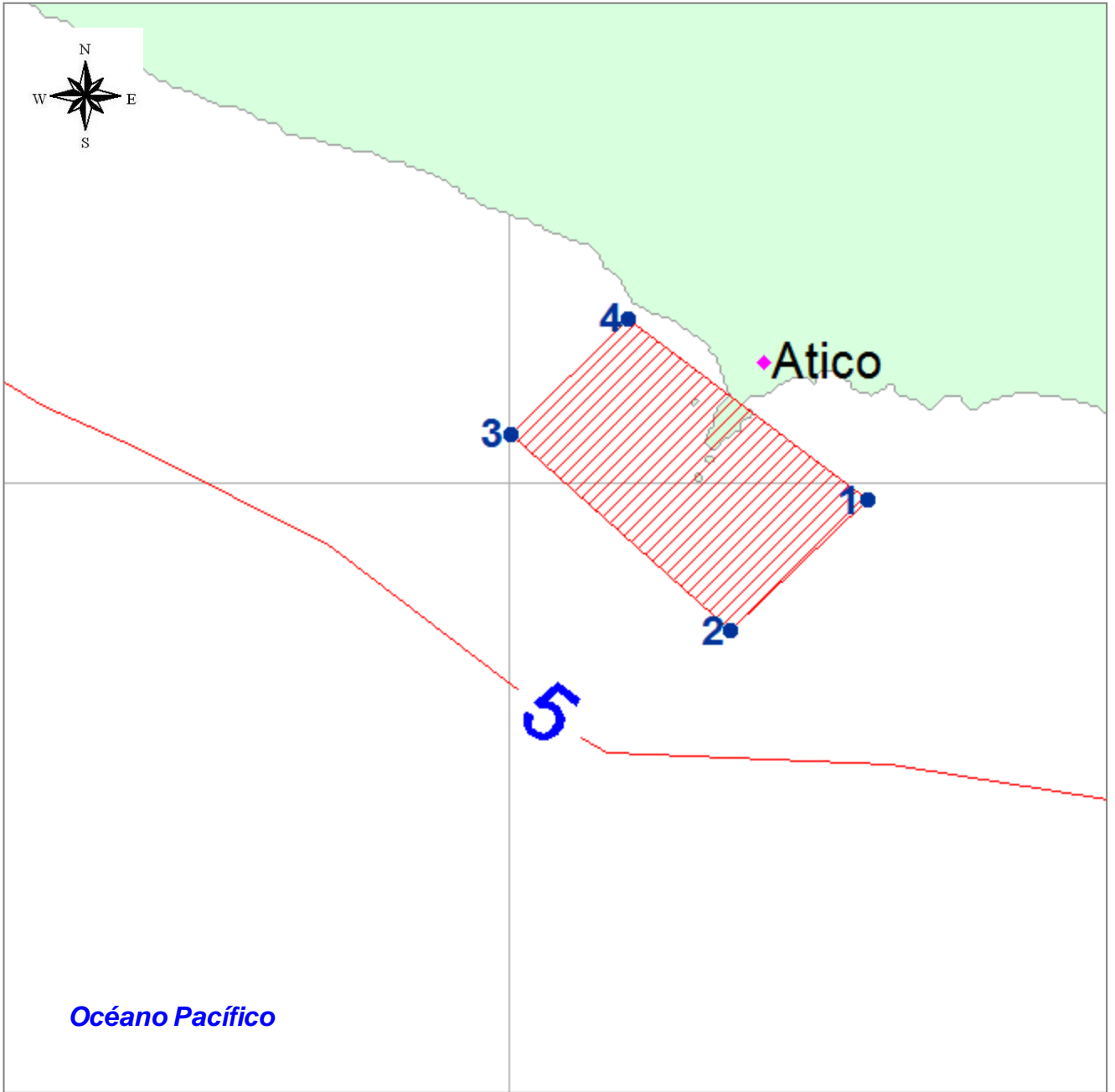
- Punto
- Centro Poblado
- Línea 5 MN

73°45'W



16°15'S

16°15'S



73°45'W

Punta Atico

N°	LATITUD	LONGITUD
1	16 ° 15 ' 15 "S	73 ° 39 ' 57 "W
2	16 ° 17 ' 6 "S	73 ° 41 ' 53 "W
3	16 ° 14 ' 19 "S	73 ° 44 ' 59 "W
4	16 ° 12 ' 41 "S	73 ° 43 ' 19 "W

LEYENDA	
DESCRIPCIÓN	COLOR
a) Zona Terrestre	
b) Zona Restringida	

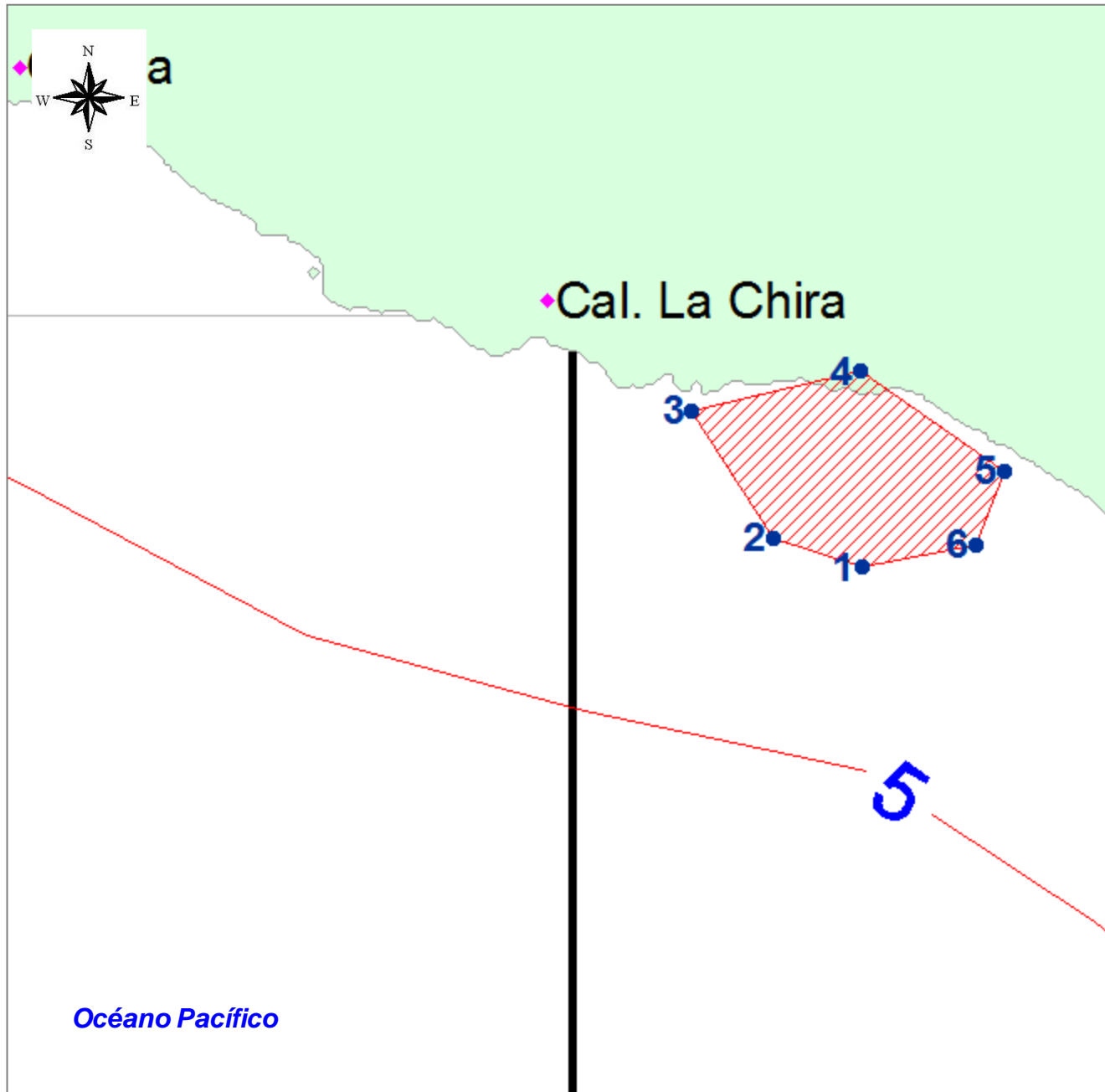
SIGNOS CONVENCIONALES	
	Punto
	Centro Poblado
	Línea 5 MN

Fuente: SERNANP, MINAM

73°W

16°30'S

16°30'S



73°W

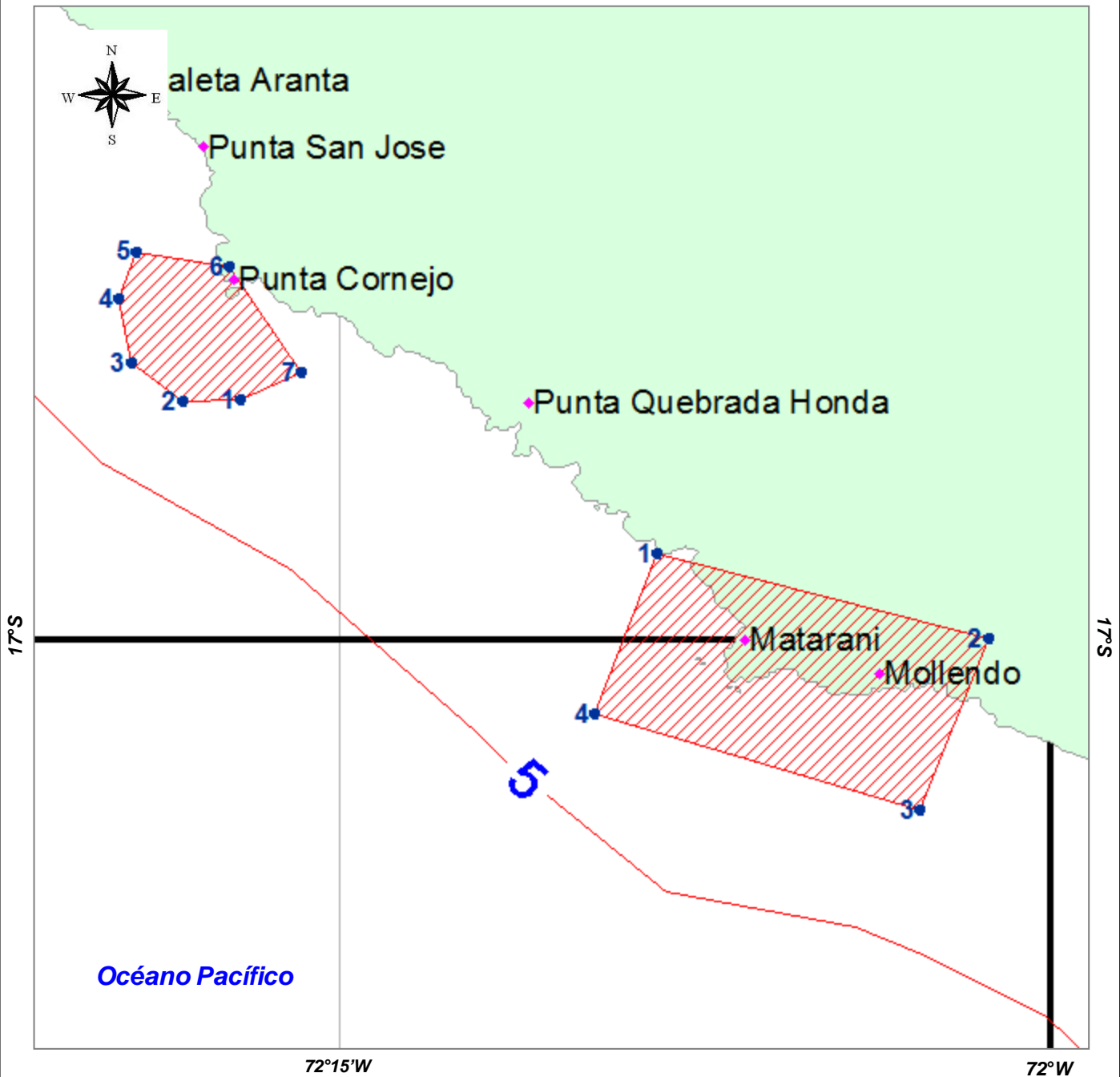
Punta La Chira

N°	LATITUD	LONGITUD
1	16 ° 33 ' 34 "S	72 ° 55 ' 55 "W
2	16 ° 33 ' 9 "S	72 ° 57 ' 10 "W
3	16 ° 31 ' 21 "S	72 ° 58 ' 19 "W
4	16 ° 30 ' 48 "S	72 ° 55 ' 56 "W
5	16 ° 32 ' 13 "S	72 ° 53 ' 54 "W
6	16 ° 33 ' 14 "S	72 ° 54 ' 18 "W

LEYENDA	
DESCRIPCIÓN	COLOR
a) Zona Terrestre	
b) Zona Restringida	

SIGNOS CONVENCIONALES	
	Punto
	Centro Poblado
	Línea 5 MN

Fuente: SERNANP, MINAM



17°S

17°S

Océano Pacífico

Punta Hornillos

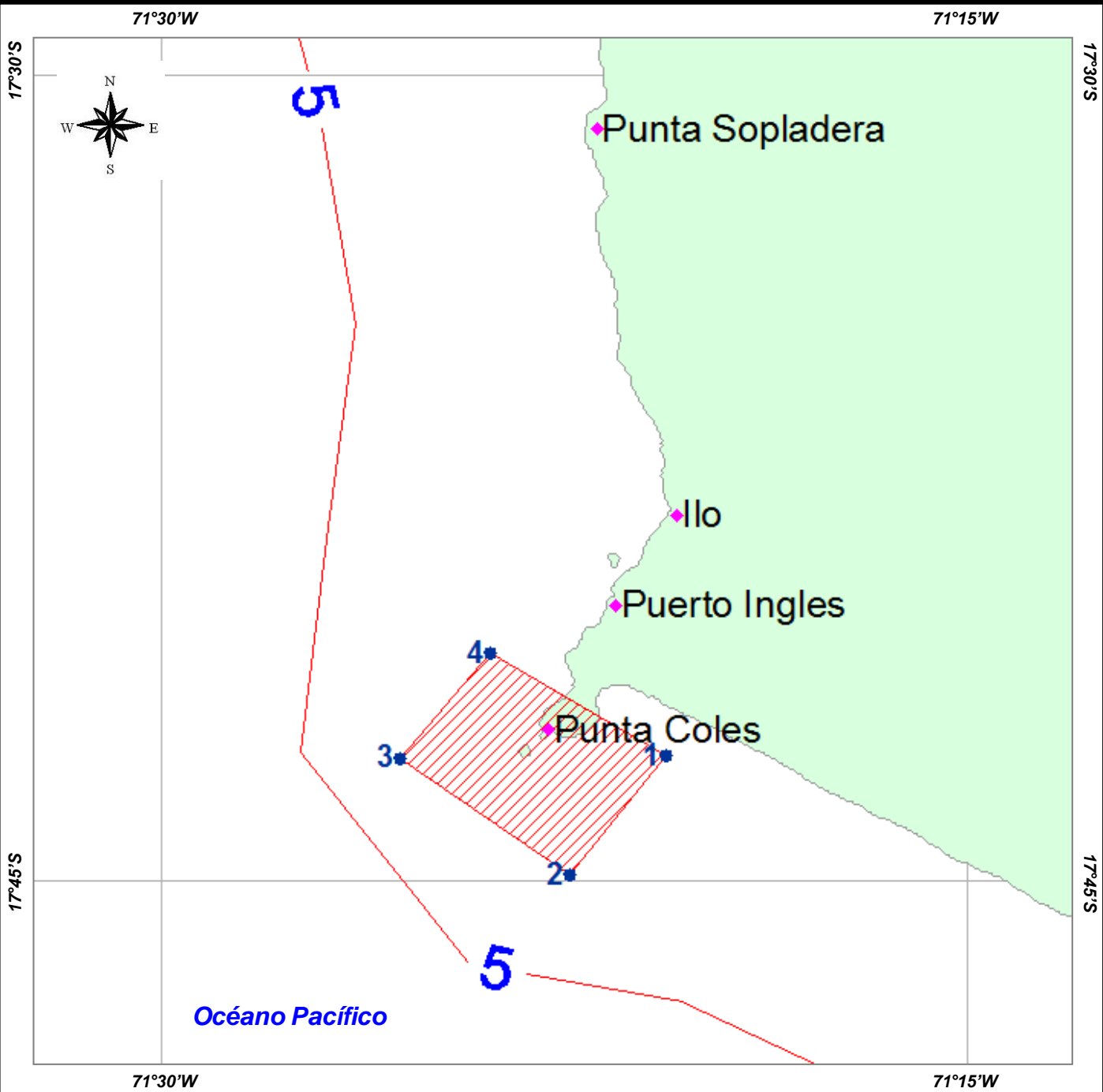
N°	LATITUD	LONGITUD
1	16 ° 54 ' 56 "S	72 ° 17 ' 5 "W
2	16 ° 54 ' 59 "S	72 ° 18 ' 18 "W
3	16 ° 54 ' 9 "S	72 ° 19 ' 24 "W
4	16 ° 52 ' 49 "S	72 ° 19 ' 39 "W
5	16 ° 51 ' 49 "S	72 ° 19 ' 16 "W
6	16 ° 52 ' 9 "S	72 ° 17 ' 19 "W
7	16 ° 54 ' 23 "S	72 ° 15 ' 48 "W

Mollendo

N°	LATITUD	LONGITUD
1	16 ° 58 ' 11 "S	72 ° 8 ' 17 "W
2	16 ° 59 ' 59 "S	72 ° 1 ' 19 "W
3	17 ° 3 ' 36 "S	72 ° 2 ' 45 "W
4	17 ° 1 ' 35 "S	72 ° 9 ' 37 "W

LEYENDA	
DESCRIPCIÓN	COLOR
a) Zona Terrestre	
b) Zona Restringida	

SIGNOS CONVENCIONALES	
	Punto
	Centro Poblado
	Línea 5 MN



Punta Coles

N°	LATITUD	LONGITUD
1	17 ° 42 ' 40 "S	71 ° 20 ' 37 "W
2	17 ° 44 ' 53 "S	71 ° 22 ' 25 "W
3	17 ° 42 ' 43 "S	71 ° 25 ' 34 "W
4	17 ° 40 ' 46 "S	71 ° 23 ' 53 "W

LEYENDA	
DESCRIPCIÓN	COLOR
a) Zona Terrestre	
b) Zona Restringida	

SIGNOS CONVENCIONALES	
	Punto
	Centro Poblado
	Línea 5 MN

Fuente: SERNANP, MINAM